



**STRATEGIA DE
DEZVOLTARE LOCALĂ A
COMUNEI LETEA VECHE,
JUDEȚUL BACĂU
2021-2027**

*STRATEGIA DE DEZVOLTARE LOCALĂ A COMUNEI LETEA VECHÉ,
JUDEȚUL BACĂU
2021-2027*

**STRATEGIA DE DEZVOLTARE LOCALĂ A COMUNEI
LETEA VECHÉ,
JUDEȚUL BACĂU
PENTRU PERIOADA
2021-2027**

Cuprins

CUVÂNT ÎNAINTE	5
1. INTRODUCERE	6
CAPITOLUL I – PROFILUL LOCALITĂȚII ȘI ANALIZA SOCIO-ECONOMICĂ A SITUAȚIEI EXISTENTE.....	23
1. PROFILUL LOCALITĂȚII	23
1.1 Localizare geografică.....	23
1.2 Scurt istoric al comunei Letea Veche	28
1.3 Resurse naturale.....	29
2. ANALIZA SOCIO-ECONOMICĂ A SITUAȚIEI EXISTENTE	35
2.1 Bilanț teritorial	35
2.2 Infrastructură tehnico-edilitară	36
2.3 Populația	46
2.4 Educație	50
2.5 Cultură și culte	54
2.6 Sănătate și asistență socială	63
2.7 Agricultură și zootehnia.....	64
2.8 Economia	70
2.9 Turism și unități de cazare.....	73
2.10 Parcuri și zone de agrement	77
2.11 Administrația publică locală.....	78
2.12 Mediul înconjurător.....	86
CAPITOLUL II - ANALIZA SWOT PE DOMENII	100
II.1 ANALIZA SWOT PENTRU TERITORIU ȘI INFRASTRUCTURĂ	101
II.2 ANALIZA SWOT PENTRU POPULAȚIE	103
II.3 ANALIZA SWOT PENTRU EDUCAȚIE, CULTURĂ ȘI CULTE	104
II.4 ANALIZA SWOT PENTRU SĂNĂTATE ȘI ASISTENȚĂ SOCIALĂ.....	106
II.5 ANALIZA SWOT PENTRU AGRICULTURĂ ȘI ZOOTEHNIE.....	108
II.6 ANALIZA SWOT PENTRU ECONOMIE	110
II.7 ANALIZA SWOT PENTRU TURISM ȘI UNITĂȚI DE CAZARE	112
II.8 ANALIZA SWOT PENTRU ADMINISTRAȚIA PUBLICĂ	113
II.9 ANALIZA SWOT PENTRU MEDIU	115
CAPITOLUL III - PROPUNERE STRATEGICĂ PENTRU PERIOADA 2020-2027	117
III.1 VIZIUNEA ȘI OBIECTIVELE STRATEGICE	118
III.2 ESTIMAREA NECESITĂȚILOR DE FINANȚARE	119
III.3 PLANUL DE ACȚIUNE	126
III.3 IMPLEMENTAREA ȘI MONITORIZAREA STRATEGIEI DE DEZVOLTARE LOCALĂ	133
ANEXE – FIȘE DE PROIECTE	137

STRATEGIA DE DEZVOLTARE LOCALĂ A COMUNEI LETEA VECHE,
JUDEȚUL BACĂU
2021-2027

FIȘA DE PROIECT NR. 1 - MODERNIZAREA ȘI REABILITAREA DRUMURILOR ȘI A STRĂZILOR DIN COMUNA LETEA VECHE	138
FIȘA DE PROIECT NR. 2 - MODERNIZAREA DRUMURILOR DE EXPLOATAȚIE AGRICOLĂ DIN COMUNA LETEA VECHE	139
FIȘA DE PROIECT NR. 3 - EXTINDERE REȚELEI DE APĂ POTABILĂ ÎN COMUNA LETEA VECHE	140
FIȘA DE PROIECT NR. 4 - EXTINDERE REȚELEI DE GAZE NATURALE ÎN SATELE LETEA VECHE ȘI HOLT.....	141
FIȘA DE PROIECT NR. 5 - ÎNFIINȚAREA CONDUCTEI DE GAZE NATURALE IN SATELE RUȘI-.....	142
FIȘA DE PROIECT NR. 6 - EXTINDERE REȚELEI DE CANALIZARE ÎN SATUL LETEA VECHE.....	143
FIȘA DE PROIECT NR. 7 - ÎNFIINȚAREA REȚELEI DE CANALIZARE ȘI EXTINDERE REȚELEI DE APĂ ÎN SATELE HOLT, RUȘI-CIUTEA, SIRETU SI RADOMIREȘTI.....	144
FIȘA DE PROIECT NR. 8 - EXTINDERE REȚELEI DE ILUMINAT PUBLIC ÎN COMUNA LETEA VECHE.....	145
FIȘA DE PROIECT NR. 9 - MODERNIZAREA, REABILITAREA ȘI DOTAREA ȘCOLILOR ȘI GRĂDINIȚELOR DIN COMUNĂ.....	146
FIȘA DE PROIECT NR. 10 - EXTINDERE REȚEA ENERGIE ELECTRICĂ IN COMUNA LETEA VECHE	147
FIȘA DE PROIECT NR. 11 - CONSTRUIRE SEDIU PRIMĂRIE SAT LETEA VECHE	148
FIȘA DE PROIECT NR. 12 - ACHIZITIONARE ȘI MONTARE CAMERE DE SUPRAVEGHERE VIDEO ÎN COMUNĂ.....	149
FIȘA DE PROIECT NR. 13 - CONSTRUIREA UNUI CENTRU DE ZI PENTRU COPII ÎN SATUL HOLT	150
FIȘA DE PROIECT NR. 14 - CONSTRUIREA UNUI CENTRU CULTURAL ÎN SATUL HOLT	151
FIȘA DE PROIECT NR. 15 - REALIZAREA UNEI REȚELE WIFI ÎN COMUNĂ	152
FIȘA DE PROIECT NR. 16 - CONSTRUIREA UNEI BAZE SPORTIVE ÎN SATUL RUȘI- CIUTEA	153
FIȘA DE PROIECT NR. 17 - REABILITAREA SĂLII DE FESTIVITĂȚI DIN SATUL RADOMIREȘTI	154
FIȘA DE PROIECT NR. 18 - DOTĂRI ALE ADMINISTRAȚIEI LOCALE CU ECHIPAMENTE IT, SOFT-URI SI LICENȚE	155
FIȘA DE PROIECT NR. 19 - AMENAJAREA, ÎNTREȚINEREA ȘI MODERNIZAREA LOCURILOR DE JOACĂ PENTRU COPII	156
FIȘA DE PROIECT NR. 20 - CONSTRUIREA ȘI EXTINDERE TROTUARELOR ȘI ALEILOR PIETONALE	157
FIȘA DE PROIECT NR. 21 - ÎNFIINȚARE CENTRU SOCIAL MULTIFUNȚIONAL ÎN COMUNA LETEA VECHE	158
FIȘA DE PROIECT NR. 22 - DOTAREA CU UTILAJE ȘI ECHIPAMENTE PENTRU SERVICIUL DE GOSPODĂRIRE COMUNALĂ.....	159
FIȘA DE PROIECT NR. 23 - CONSTRUIRE CĂMIN DE BĂTRÂNI ÎN COMUNA LETEA VECHE	160
<i>Bibliografie</i>	<i>161</i>

Cuvânt înainte,

Dragi cetățeni ai comunei Letea Veche,

Comuna noastră este limitrofă municipiului Bacău și reprezintă o localitate cu un potențial semnificativ de dezvoltare. Încă de la bun început am fost conștient că Administrația locală are obligația să propună comunității programe pentru creșterea calității vieții, cât și pentru reabilitarea zonei.



Fiind locuitor al comunei, am ajuns la concluzia că trebuie să cunosc mai bine posibilitățile de dezvoltare economico-socială ale localității unde locuiesc și unde îmi desfășor activitatea profesională. În aceste condiții, de când mi-ați acordat încrederea dumneavoastră, am făcut tot ce mi-a stat în putință să modernizez această comună.

Strategia de dezvoltare locală a comunei Letea Veche este un document programatic care exprimă viziunea și aspirațiile de dezvoltare ale comunității, prin valorificarea potențialului local. În acest sens, prezenta strategie de dezvoltare a fost elaborată pornind de la problemele cu care se confruntă localitatea noastră, tratate la nivel generalizat și corelate cu obiectivele strategice la nivel regional, național și european. Obiectivul general al strategiei îl reprezintă dezvoltarea echilibrată și armonioasă a comunei Letea Veche prin crearea și susținerea unui mediu economico-social stabil și sănătos, care să asigure creșterea economică continuă.

Sper că cetățenii nu vor rămâne impasibili și vor contribui, astfel încât, comunitatea noastră să devină cu adevărat o comună europeană, în care fiecare dintre noi să-și poată împlini gândurile și aspirațiile.

Închei prin a vă mulțumi pentru că m-ați sprijinit în acești ani și că ați contribuit și dumneavoastră la dezvoltarea comunei noastre.

Cu deosebit respect și considerație,

Primarul Comunei Letea Veche, Dochiei Petru

1. INTRODUCERE

1.1 Definiție

Strategia de dezvoltare locală reprezintă instrumentul participativ care implică întreaga are ca țel asigurarea dezvoltării economice și sociale.

Strategia implică principiile dezvoltării durabile a unei localități/regiuni finalizând cerințele actuale și oferind generațiilor viitoare posibilitatea realizării propriilor obiective de dezvoltare.

Strategia de dezvoltare locală a comunei Letea Veche prezintă caracteristicile localității, o analiză amplă a resurselor și oportunităților comunei, prezentând astfel cadrul în care se va realiza progresul în următorii ani, în vederea îmbunătățirii calității vieții locuitorilor.

1.2 Scopul

Scopul Strategiei de Dezvoltare este de a determina direcțiile de dezvoltare, ritmul și scara acestei dezvoltări, de a eficientiza activitatea autorităților publice locale în gestionarea problemelor comunei, în utilizarea resurselor financiare, de a promova localitatea, de a atrage fonduri externe (investiții, fonduri europene, alte fonduri) pentru a implementa proiectele investiționale planificate.

1.3 Necesitatea

Necesitatea acestei lucrări apare în contextul României ca țară a Uniunii Europene și a accesării fondurilor comunitare. Acest lucru creează oportunitatea dezvoltării durabile a comunităților cu ajutorul fondurilor europene și în același timp se creează noi oportunități asupra competitivității economiei locale.

Valorificarea acestor noi oportunități cere însă alocarea unor resurse semnificative din partea actorilor locali, atât la nivelul capacității administrative necesare pentru accesarea, implementarea și monitorizarea adecvata a acestor fonduri, cât și de ordin financiar, de furnizare a cofinanțării obligatorii.

1.4 Obiectiv general

Obiectivul Strategiei este de a oferi Consiliului Local și Primăriei comunei Letea Veche un instrument metodologic și legal, pe baza căruia acesta să poată structura și planifica implementarea pachetului de politici, programe și proiecte pe termen mediu.

1.5 Obiective specifice

- ◆ Construirea și modernizarea infrastructurii rutiere și edilitare;
- ◆ Dezvoltarea urbanistică și protejarea mediului;
- ◆ Dezvoltarea resursei umane, formarea profesională și creșterea ratei de ocupare a populației.

1.6 Etapele elaborării strategiei

În vederea elaborării prezentei Strategii s-au folosit următoarele metode de studiu și de cercetare:

- Colectare date prin observare directă - vizite în teren în comuna Letea Veche pentru asigurarea unei abordări ancorate în realitate în procesul de elaborare a strategiei;
- Colectare date prin cercetare sociologică;
- Colectare date statistice prin achiziție de la instituții abilitate, precum Direcția Județeană de Statistică Bacău, Agenția pentru Protecția Mediului, Autoritatea de Sănătate Publică,

Inspectoratul Teritorial pentru Situații de Urgență, Oficiul Registrului Comerțului, Oficiul Județean de Plăți pentru Dezvoltare Rurală și Pescuit, Inspectoratul Școlar Județean, etc;

Procesul de dezvoltare locală urmărește mai multe aspecte care îi pot conferi un caracter durabil, și anume:

- creșterea eficienței activităților desfășurate de către membrii comunității care acționează pentru ridicarea calității vieții în comunitate;
- creșterea și punerea în valoare a capitalului social;
- viabilitatea în timp a dezvoltării;
- eliminarea/diminuarea aspectelor din categoria "puncte slabe" evidențiate prin analizele SWOT elaborate pe domeniiu specifice de referință;
- crearea unor capacități locale (umane, materiale, financiare, organizaționale);
- modelarea atitudinilor (modul de raportare la comunitatea din care fac parte și a rolului fiecaruia în dezvoltarea comunității);
- folosirea unor metode și instrumente de management și de analiza economica precum metoda de brainstorming, analiza SWOT în procesul de stabilire a direcțiilor de dezvoltare și a planului de acțiuni pentru perioada 2020-2027;
- folosirea și studierea documentelor programatice precum Regulamentele comunitare privind fondurile structurale și de coeziune.

2. CONTEXT DE DEZVOLTARE GENERAL

Romania, **Agenda 2030** pentru dezvoltare durabilă, adoptată de comunitatea internațională în septembrie 2015, reprezintă un nou proiect ambițios care răspunde tendințelor și provocărilor globale. În centrul Agendei 2030 se află cele 17 Obiective de Dezvoltare Durabilă (ODD) și țintele aferente, care se desfășoară până în 2030. Răspunsul Uniunii Europene la Agenda 2030 va include două direcții de lucru:

- ◆ integrarea obiectivelor de dezvoltare durabilă în cadrul politicii europene și în prioritățile actuale ale Comisiei;
- ◆ lansarea reflecției privind dezvoltarea în continuare a viziunii noastre pe termen mai lung și privind focalizarea politicilor sectoriale după 2020.

Liderii mondiali și-au declarat angajatul pentru eradicarea sărăciei, protejarea planetei și asigurarea faptului că toți oamenii se bucură de pace și prosperitate. Obiectivele de dezvoltare durabilă, împreună cu Acordul de la Paris privind schimbările climatice, reprezintă foaia de parcurs către o lume mai bună, cadrul mondial pentru cooperarea internațională în materie de dezvoltare durabilă și dimensiunile economice, sociale, de mediu și de guvernare ale acestui cadru. Uniunea Europeană a fost una dintre principalele forțe care au sprijinit Agenda 2030 a ONU, angajându-se ferm să o pună în aplicare.

Dezvoltarea durabilă, adică o dezvoltare care răspunde nevoilor generațiilor actuale fără a compromite capacitatea de a răspunde nevoilor generațiilor viitoare, este adânc înrădăcinată în proiectul european.

Integrarea europeană și politicile Uniunii Europene au contribuit la depășirea sărăciei și a foametei de după război și au creat un spațiu de libertate și democrație în care cetățenii europeni au putut atinge niveluri de prosperitate și bunăstare fără precedent.

Țintele celor 17 obiective de dezvoltare durabilă sunt:

1. Fără sărăcie

- ✓ Consolidarea sistemului național unitar al serviciilor de intervenție de urgență, reabilitare ulterioară și compensare a pierderilor în caz de calamități naturale, accidente industriale sau evenimente climatice extreme;
- ✓ Eradicarea sărăciei extreme pentru toți cetățenii;
- ✓ Reducerea cu cel puțin jumătate a numărului de cetățeni care trăiesc în sărăcie relativă.

2. Fără foamete

- ✓ Eradicarea malnutriției și menținerea ratei obezității sub 10%, similar cu nivelul înregistrat în anul 2014;
- ✓ Dublarea ponderii agriculturii în PIB-ul României, față de anul 2018;
- ✓ Finalizarea cadastrului agricol;
- ✓ Menținerea tradițiilor locale prin creșterea numărului de produse cu caracteristici specifice în ceea ce privește originea geografică.

3. Stare bună de sănătate și bunăstare

- ✓ Digitalizarea completă a sistemului de sănătate și, implicit eliminarea documentelor și registrelor tipărite pe suport de hârtie, pentru a eficientiza și a facilita intervențiile medicale, pentru a asigura populației accesul rapid la servicii medicale de calitate, la tratamente și medicamente, dar și pentru monitorizarea eficientă a nevoilor;
- ✓ Reducerea mortalității materne și mortalității neonatale, astfel încât să se situeze sub media UE;
- ✓ Promovarea conștientizării bolilor psihice, reducerea stigmatului și crearea unui mediu în care cetățenii afectați se simt acceptați și unde pot cere ajutor;

- ✓ Creșterea acoperirii vaccinale până la nivelul minim recomandat de Organizația Mondială a Sănătății pentru fiecare vaccin, prin dezvoltarea unei platforme comune de colaborare între medici, pacienți, autorități, organizații internaționale cu experiență în acest domeniu, ai companiilor în domeniu, dar și alți factori interesați;
- ✓ Reducerea consumului de substanțe nocive.

4. Educație de calitate

- ✓ Asigurarea faptului că toți elevii dobândesc cunoștințele și competențele necesare pentru promovarea dezvoltării durabile, inclusiv prin educația pentru dezvoltare durabilă și stiluri de viață durabile, drepturile omului, egalitatea de gen, promovarea unei culturi a păcii și non-violenței, aprecierea diversității culturale și a contribuției culturii la dezvoltarea durabilă;
- ✓ Reducerea ratei de părăsire timpurie a sistemului educational;
- ✓ Modernizarea sistemului de învățământ prin adaptarea metodologiilor de predare-învățare la folosirea tehnologiilor informaționale și creșterea calității actului educațional;
- ✓ Creșterea nivelului de educație financiară a cetățenilor;
- ✓ Reducerea ratei de părăsire timpurie a sistemului educațional.

5. Egalitate de gen

- ✓ Asigurarea participării depline și eficiente a femeilor și a egalității de șanse la ocuparea posturilor de conducere la toate nivelurile de luare a deciziilor în viața politică, economică și publică
- ✓ Eliminarea tuturor formelor de violență împotriva femeilor și fetelor, în sferele publice și private, inclusiv a traficului, exploatării sexuale și a altor tipuri de exploatare.

6. Apă curată și salubritate

- ✓ Conectarea gospodăriilor populației din orașe, comune și sate compacte la rețeaua de apă potabilă și canalizare în proporție de cel puțin 90%;
- ✓ Realizarea accesului la condiții sanitare și de igienă adecvate și echitabile pentru toți, acordând o atenție specială celor în situații vulnerabile;
- ✓ Îmbunătățirea calității apei prin reducerea poluării, eliminarea depozitării deșeurilor și reducerea la minimum a produselor chimice și materialelor periculoase, reducând proporția apelor uzate netratate și sporind substanțial reciclarea și reutilizarea sigură.

7. Energie accesibilă ca preț și curată

- ✓ Creșterea ponderii surselor de energie regenerabilă și a combustibililor cu conținut scăzut de carbon în sectorul transporturilor (autovehicule electrice), inclusiv combustibili alternativi;
- ✓ Extinderea rețelelor de transport și distribuție pentru energie electrică și gaze naturale în vederea asigurării accesului consumatorilor casnici, industriali și comerciali la surse sigure de energie la prețuri acceptabile;

8. Condiții de muncă decente și creștere economică

- ✓ Atingerea unor niveluri mai ridicate ale productivității prin diversificare, modernizarea tehnologică și inovație, inclusiv prin accent pe sectoarele cu valoare adăugată sporită și utilizarea intensivă a forței de muncă;
- ✓ Păstrarea în continuare a unui ritm al creșterii PIB superior față de media UE pentru a susține efortul de reducere a decalajelor în comparație cu țările europene avansate, paralel cu aplicarea

principiilor dezvoltării durabile și îmbunătățirea constantă a nivelului de trai al populației;

9. Industrie, inovare și infrastructură

- ✓ Reabilitarea industriilor pentru a deveni durabile, cu eficiență sporită în utilizarea resurselor și adoptare sporită a tehnologiilor și proceselor industriale curate și ecologice, toate țările luând măsuri în conformitate cu capacitățile respective ale acestora;
- ✓ Creșterea accesului întreprinderilor mici industriale și de altă natură la servicii financiare, inclusiv la credite accesibile, și integrarea acestora în lanțuri valorice și piețe externe;
- ✓ Modernizarea și dezvoltarea infrastructurii calitative, fiabile, durabile și puternice, inclusiv infrastructura regională și transfrontalieră, pentru a sprijini dezvoltarea economică și bunăstarea oamenilor, cu accent pe accesul larg și echitabil pentru toți.

10. Reducerea inegalităților

- ✓ Reducerea discriminării prin acordarea de sprijin organizațiilor neguvernamentale care activează în domeniul drepturilor omului.

11. Orașe și comunități durabile

- ✓ Asigurarea accesului la sisteme de transport sigure, la prețuri echitabile, accesibile și durabile pentru toți, în special prin extinderea rețelelor de transport public, acordând o atenție deosebită nevoilor celor aflați în situații vulnerabile, femei, copii, persoane cu dizabilități și în etate;
- ✓ Educarea și responsabilizarea populației pentru situații de risc seismic;

- ✓ Implementarea prevederilor legale referitoare la producția, transportul, depozitarea, utilizarea și eliminarea produselor chimice, inclusiv a celor farmaceutice, care pot prezenta pericole pentru sănătatea oamenilor și animalelor și pentru integritatea mediului;
- ✓ Asigurarea accesului la condiții de locuire adecvate pentru toți cetățenii.

12. Consum și producție responsabile

- ✓ Colectarea separată a deșeurilor menajere periculoase până în 2022, a deșeurilor biologice până în 2023 și materialele textile până în 2025;
- ✓ Reciclarea în proporție de 65% a deșeurilor de ambalaje până în 2025 (materiale plastice 50%; lemn 25%; metale feroase 70%, aluminiu 50%, sticlă 70%, hârtie și carton 75%) și 70% până în 2030 (materiale plastic 55%; lemn 30%; metale feroase 80%, aluminiu 60%, sticlă 75%, hârtie și carton 85%);
- ✓ Înjumătățirea pe cap de locuitor a risipei de alimente la nivel de vânzare cu amănuntul și de consum și reducerea pierderilor de alimente de-a lungul lanțurilor de producție și de aprovizionare, inclusiv a pierderilor post-recoltare.

13. Politici climatice

- ✓ Intensificarea eforturilor României pentru a realiza tranziția la o economie „verde”, cu emisii reduse de dioxid de carbon, rezilientă la schimbările climatice și pentru integrarea măsurilor de adaptare la schimbările climatice în sectoarele vulnerabile economice, sociale și de mediu;
- ✓ Îmbunătățirea educației, sensibilizării și capacității umane și instituționale privind atenuarea schimbărilor climatice, adaptarea, reducerea impactului și alerta timpurie.

14. Viața subacvatică

- ✓ Minimizarea și gestionarea impactului acidificării mediului apelor marine, inclusiv prin cooperare științifică sporită la toate nivelurile;
- ✓ Prevenirea și reducerea semnificativă a poluării marine de toate tipurile, în special de la activitățile terestre, inclusiv poluarea cu deșeuri marine și poluarea cu nutrienți;

15. Viața terestră

- ✓ Asigurarea conservării ecosistemelor montane, inclusiv a biodiversității acestora, în scopul de a spori capacitatea acestora de a oferi beneficii esențiale pentru dezvoltare durabilă;

16. Pace, justiție și instituții puternice

- ✓ Asigurarea și susținerea dialogului cu minoritățile naționale în vederea îmbunătățirii actului decizional, prin acces egal pentru toți cetățenii de a-și respecta și valorifica cultura, tradițiile, limba maternă și de a participa la viața economică, socială și politică și pentru combaterea preconcepțiilor, a prejudecăților și a discriminărilor în toate formele sale și promovarea dialogului interetnic, valorilor comune, diversității culturale și lingvistice;

17. Parteneriate pentru realizarea obiectivelor

- ✓ Aderarea României la Zona Euro, la spațiul Schengen și la Organizația pentru Dezvoltare și Cooperare Economică;

În cadrul următorului buget pe termen lung al Uniunii Europene pentru 2020-2027, Comisia Europeană propune modernizarea politicii de

coeziune, principala politică de investiții a Uniunii Europene. Se preconizează cinci priorități investiționale¹ mijlocite oprin:

1. O **Europă mai inteligentă**, prin inovare, digitalizare, transformare economică și sprijinirea întreprinderilor mici și mijlocii

2. O **Europă mai verde**, fără emisii de carbon, punerea în aplicare a Acordului de la Paris și investiții în tranziția energetică, energia din surse regenerabile și combaterea schimbărilor climatice

3. O **Europă conectată**, cu rețele strategice de transport și digitale

4. O **Europă mai socială**, pentru realizarea pilonului european al drepturilor sociale și sprijinirea calității locurilor de muncă, a învățământului, a competențelor, a incluziunii sociale și a accesului egal la sistemul de sănătate

5. O **Europă mai apropiată de cetățenii săi**, prin sprijinirea strategiilor de dezvoltare conduse la nivel local și a dezvoltării urbane durabile în Uniunea Europeană.

Politica de coeziune continuă investițiile în toate regiunile, pe baza a 3 categorii (mai puțin dezvoltate, în tranziție, mai dezvoltate). Metoda de alocare a fondurilor se bazează încă, în mare măsură, pe PIB-ul pe cap de locuitor. Se introduc noi criterii (șomajul în rândul tinerilor, nivel scăzut de educație, schimbări climatice și primirea și integrarea migranților), pentru a reflecta mai bine realitatea de pe teren. Regiunile ultraperiferice vor beneficia în continuare de sprijin special de la Uniunea Europeană.

Politica de coeziune continuă să sprijine strategiile de dezvoltare conduse la nivel local și să autonomizeze gestionarea fondurilor de către autoritățile locale. Crește și dimensiunea urbană a politicii de coeziune, prin alocarea a 6 % din FEDR dezvoltării urbane durabile și printr-un nou program de colaborare în rețea și de consolidare a capacităților dedicat autorităților urbane, sub denumirea Inițiativa urbană europeană.

¹ <https://ec.europa.eu/>

Principalele elemente din noua abordare strategică a Comisiei sunt:

- ❖ Un nou consens european privind dezvoltarea statelor membre;
- ❖ Integrarea obiectivelor de dezvoltare durabilă în cadrul politicii europene și în prioritățile actuale ale Comisiei;
- ❖ Lansarea reflecției privind dezvoltarea viziunii europene pe termen lung și focalizarea politicilor sectoriale după 2020;
- ❖ Adaptarea politicilor existente, cât și a celor noi, în jurul celor cei trei piloni ai dezvoltării durabile: social, de mediu și economic;
- ❖ Lansarea unei platforme deschise pentru monitorizarea și împărtășirea celor mai bune practici cu privire la punerea în aplicare a obiectivelor de dezvoltare durabilă în toate sectoarele;
- ❖ Începând din 2017, raportarea periodică a progreselor înregistrate de Uniunea Europeană în direcția punerii în aplicare a Agendei 2030.

Priorități naționale de investiții pentru finanțarea din Fondurile Europene

OP 1 - O EUROPĂ MAI INTELIGENTĂ

OP 1 CERCETARE ȘI INOVARE

Obiectiv Specific: Dezvoltarea capacităților de cercetare și inovare și adoptarea tehnologiilor avansate

OP 1 DIGITALIZARE

Obiectiv Specific: Fructificarea avantajelor digitalizării, în beneficiul cetățenilor, al companiilor și al guvernelor

OP 1 COMPETITIVITATE

Obiectiv Specific: Impulsionarea creșterii și competitivității IMM-urilor

OP 1. SPECIALIZARE INTELIGENTĂ, TRANZIȚIE INDUSTRIALĂ ȘI ANTREPRENORAT

Obiectiv Specific: Dezvoltarea competențelor pentru specializare inteligentă, tranziție industrială și antreprenoriat

OP 2 - O EUROPĂ MAI VERDE

OP 2. ENERGIE

Obiective Specifice:

- *Promovarea eficienței energetice și reducerea emisiilor de gaze cu efect de seră*
- *Promovarea energiei din surse regenerabile*
- *Dezvoltarea de sisteme inteligente de energie, rețele și stocare în afara TEN-E*

OP 2. SCHIMBĂRI CLIMATICE, RISCURI, APĂ

Obiective Specifice:

- *Promovarea adaptării la schimbările climatice, a prevenirii riscurilor și a rezilienței în urma dezastrelor*
- *Promovarea gestionării sustenabile a apei*

OP2. ECONOMIA CIRCULARĂ

Obiectiv Specific:

- *Promovarea tranziției către o economie circulară*

OP 2. BIODIVERSITATE

Obiectiv Specific:

- *Îmbunătățirea protecției naturii și a biodiversității, a infrastructurii verzi în special în mediul urban și reducerea poluării*

OP 2. AER

Obiectiv Specific:

- *Îmbunătățirea protecției naturii și a biodiversității, a infrastructurii verzi în special în mediul urban și reducerea poluării*

OP 2. SITURI CONTAMINATE

Obiectiv Specific:

- *Îmbunătățirea protecției naturii și a biodiversității, a infrastructurii verzi în special în mediul urban și reducerea poluării*

OP 2. MOBILITATE URBANA

Obiectiv Specific:

- *Mobilitate națională, regională și locală sustenabilă, rezilientă în fața schimbărilor climatice, inteligentă și intermodală, inclusiv îmbunătățirea accesului la TEN-T și a mobilității transfrontaliere*

OP 3 - O EUROPĂ MAI CONECTATĂ

OP 3. CONECTIVITATE

Obiective Specifice:

- *Dezvoltarea unei rețele TEN-T durabilă, rezilientă în fața schimbărilor climatice, inteligentă, sigură și intermodală*
- *Dezvoltarea unei mobilități naționale, regionale și locale durabile, reziliente în fața schimbărilor climatice, inteligente și intermodale, inclusiv îmbunătățirea accesului la TEN-T și a mobilității transfrontaliere*

OP 3. BROADBAND

Obiectivul Specific: Îmbunătățirea conectivității digitale

OP 4 - O EUROPĂ MAI SOCIALĂ

OP 4. OCUPARE

Obiective Specifice:

- *Modernizarea instituțiilor și a serviciilor pieței muncii pentru a evalua și anticipa necesarul de competențe și a asigura asistența*

personalizata si in timp real urmărind asigurarea medierii/plăsării (matching), tranziției și a mobilității forței de munca

- *Promovarea participării echilibrate după gen pe piața muncii și a asigurării echilibrului dintre viața profesională și cea privată*
- *Promovarea adaptării la schimbare a lucrătorilor, întreprinderilor și antreprenorilor, a îmbătrânirii active și în condiții bune de sănătate, precum și a unui mediu de lucru sănătos și adaptat care să reducă riscurile la adresa sănătății*
- *Îmbunătățirea calității, eficacității și a relevanței sistemului de educație și formare pentru piața muncii, pentru a sprijini dobândirea de competențe cheie, inclusiv a competențelor digitale*
- *Promovarea accesului egal la educație și formare de calitate și favorabile incluziunii, completarea studiilor și a absolvirii acestora, în special pentru grupurile defavorizate, începând de la educația și îngrijirea copiilor preșcolari, continuând cu educația și formarea generală și profesională și până la învățământul terțiar*
- *Promovarea învățării pe tot parcursul vieții, în special a unor oportunități flexibile de perfecționare și reconversie profesională pentru toți luând în considerare competențele digitale*

OP 4. INCLUZIUNE SOCIALA

Obiective Specifice:

- *Promovarea integrării socio-economice a resortisanților țărilor terțe și a comunităților marginalizate, cum ar fi romii*
- *Îmbunătățirea accesului egal și în timp util la servicii de calitate, durabile și accesibile; modernizarea sistemelor de protecție socială, inclusiv promovarea accesului la protecția socială; îmbunătățirea accesibilității, a eficacității și a rezilienței sistemelor de asistență medicală și a serviciilor de îngrijire de lungă durată*

- *Promovarea integrării sociale a persoanelor aflate în risc de sărăcie sau excluziune socială, inclusiv a persoanelor cele mai defavorizate și a copiilor*
- *Reducerea deprivării materiale prin furnizarea de alimente și/sau asistență materială de bază persoanelor cele mai defavorizate, inclusiv prin măsuri de acompaniere.*

OP 4. SANATATE

- *Îmbunătățirea accesului egal și în timp util la servicii de calitate, durabile și accesibile; modernizarea sistemelor de protecție socială, inclusiv promovarea accesului la protecția socială; îmbunătățirea accesibilității, a eficacității și a rezilienței sistemelor de asistență medicală și a serviciilor de îngrijire de lungă durată*

OP 5 - O EUROPĂ MAI APROAPE DE CETĂȚENII SĂI

OP 5. TURISM, PATRIMONIUL, CULTURĂ, SECURITATE URBANĂ

Obiectiv Specific:

- *Promovarea dezvoltării integrate în domeniul social, economic și al mediului, a patrimoniului cultural și a securității în zonele urbane*

OP 5 - DEZVOLTARE TERITORIALĂ INTEGRATĂ

Obiective Specifice:

- *Promovarea dezvoltării integrate în domeniul social, economic și al mediului la nivel local, a patrimoniului cultural și a securității, inclusiv în zonele rurale și de coastă și inclusiv prin dezvoltarea locală plasată sub responsabilitatea comunității*

Principalele caracteristici ale noului cadru pentru Politica de Coeziune 2021-2027:

- Concentrare tematică - 35% din FEDR pentru OP1 (O Europă mai inteligentă) - 30% din FEDR pentru OP2 (O Europă mai verde) - FEDR să

contribuie cu 30% la obiectivele de schimbări climatice - FC să contribuie cu 37% la obiectivele de schimbări climatice - Min. 6% din FEDR, pentru dezvoltare urbană - 2% din FSE+ pentru susținerea materială a persoanelor cele mai defavorizate - 25% din FSE+ pentru incluziune socială - 10% din FSE+ pentru sprijinul pentru tinerii care nu au un loc de muncă Aspecte financiare (CFM) - Forma principală de finanțare - granturile - Cofinanțarea la nivel național: 70% pentru regiunile mai puțin dezvoltate și pentru Fondul de Coeziune; 40% pentru regiunile mai dezvoltate. - Prefinanțarea anuală - 0,5% din valoarea totală a sprijinului din partea fondurilor - TVA nu este eligibilă pentru o contribuție din partea fondurilor, cu excepția operațiunilor al căror cost total este mai mic de 5.000.000 euro. - Dezangajarea - regula „N+2”.

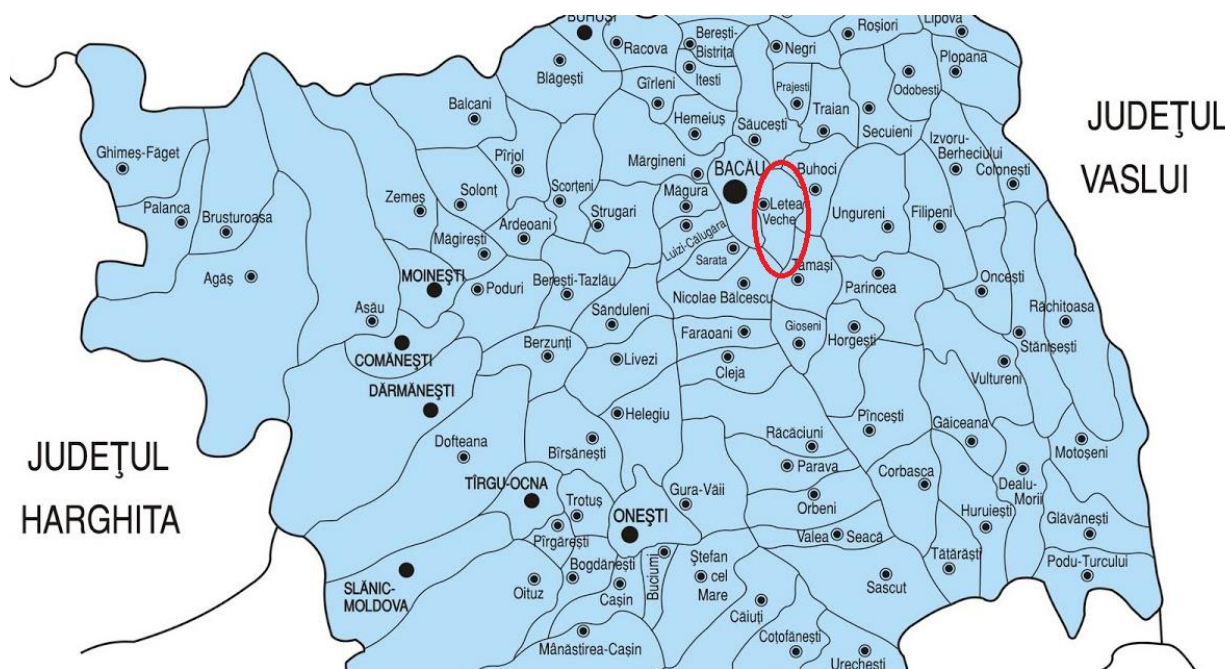
Provocările perioadei următoare cu privire la reforma continuă și eficiența a administrației publice se leagă de crearea unui serviciu public mai transparent, eficient și eficace, de existența unor inițiative de promovare a unei guvernări deschise și de implicarea societății civile în dezvoltarea unei strategii pentru investițiile locale în vederea creșterii economice și a creării de noi locuri de muncă.

CAPITOLUL I – PROFILUL LOCALITĂȚII ȘI ANALIZA SOCIO-ECONOMICĂ A SITUAȚIEI EXISTENTE

1. PROFILUL LOCALITĂȚII

1.1 Localizare geografică

Comuna Letea Veche este așezată în partea de est a județului Bacău, pe malul drept al Siretului și pe cel stâng al Bistriței, la confluența între cele două râuri, cu o suprafață totală inventariată de **4236,38 ha**, din care **673,58 ha reprezintă suprafața din intravilan**. Este traversată de șoseaua națională DN2F, care leagă Bacău de Vaslui, la Holt, din acest drum se ramifică șoseaua județeană DJ207F, care o leagă spre nord de Săucești și Itești (unde se termină în DN2). O altă șosea județeană ce traversează comuna este DJ207G, care o leagă spre nord și est de Bacău (unde se termină la ambele capete în același DN2).



Amplasarea în cadrul județului Bacău

Regiunea de Dezvoltare Nord Est

Regiunea Nord-Est acoperă zona de nord-est a țării și este o parte a vechii regiuni istorice a Moldovei, fiind compusă din șase județe: Bacău, Botoșani, Iași, Neamț, Suceava și Vaslui. Conform clasificării Eurostat prin Nomenclatorul Unităților Teritoriale pentru Statistică (NUTS), județele reprezintă nivelul NUTS 3, regiunea Nord-Est este încadrată pe palierul NUTS 2, împreună cu celelalte regiuni de dezvoltare ale țării, acestea fiind incluse, la rândul lor, în unități teritoriale statistice mai mari (NUTS 1). Astfel, regiunea Nord-Est face parte, alături de regiunea Sud-Est, din Macroregiunea 2. Cele patru Macroregiuni ale țării formează teritoriul României, clasificat ca fiind pe palierul NUTS 0.

Suprafața regiunii este de 3.684.983 hectare (36.850 kmp), reprezentând aproximativ 15,46% din suprafața României), cele mai întinse județe fiind Suceava, cu o suprafață de 8.553 kmp și Bacău cu 6.621 kmp.



Județul Bacău

Teritoriul județului Bacău se desfășoară în bazinul hidrografic al râului Trotuș, pe cursul inferior al Bistriței și pe cel mijlociu al Siretului, de pe culmile Munților Trotuș – Oituz în vest, până pe interfluviile dintre râurile Zeletin, Pereschiv și Tutova în est. Județul prezintă o mare varietate de peisaje, resurse naturale ale solului și subsolului și locuri prielnice așezărilor umane. Din punct de vedere administrativ, în prezent județul cuprinde 3 municipii (Bacău, Onești, Moinești), 5 orașe (Buhuși, Comănești, Dărmănești, Târgu Ocna, Slănic-Moldova) și un număr de 85 de comune.



Comuna Letea Veche face parte din Zona periurbană și metropolitană Bacău. Rolul comunei Letea Veche în zona periurbană Bacău – Letea Veche este unul foarte important datorită relațiilor strâns legate la nivel economic, deplasarea forței de muncă, turism, recreere, agrement, toate acestea

datorită atât distanței foarte reduse dintre comună și municipiul Bacău, cât și a căilor de comunicație existente între cele două localități.

După ani de tergiversări, municipiul Bacău va avea o varianta ocolitoare care va traversa lunca dintre râurile Siret și Bistrița, tranzitând zonele administrativ teritoriale ale localităților Luizi, Călugăra, Sărata, Nicolae Bălcescu, Letea Veche, Săucești, Itești și Hemeiuș.

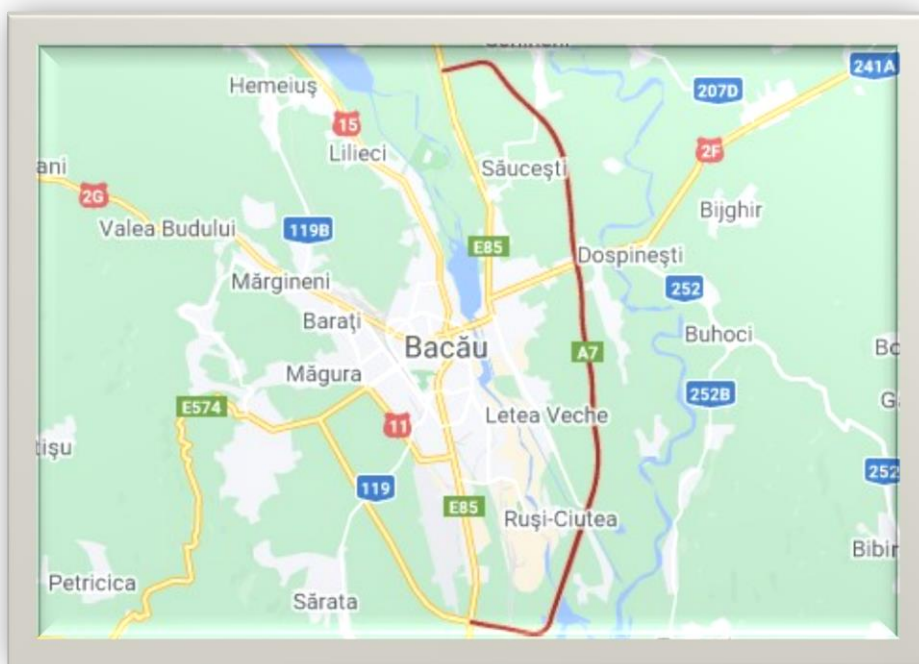


Centura ocolitoare a municipiului Bacău

Foto: CNADNR

Contractul de proiectare și execuție a lucrărilor aferente variantei ocolitoare a municipiului Bacău a fost încheiat pe data de 22 decembrie 2018, cu o valoare de circa 668 milioane de lei și o durată de execuție a lucrărilor de 30 de luni. Potrivit datelor tehnice, varianta ocolitoare a municipiului Bacău va măăsura aproximativ 31 km, din care aproximativ 16 km vor fi construiți în regim de autostradă, iar 15 km de drum național cu o bandă pe

sens. Lucrarea este amplasată la sud, est și nord de Bacău și presupune realizarea unui sector comun cu traseul autostrăzii A7, a unor conexiuni cu DN 2 la sud și la nord de municipiul Bacău și a unor conexiuni cu DN 15 și cu DN 11, la vest de municipiu.



Traseul variantei ocolitoare a municipiului Bacău pe teritoriului comunei Letea Veche

În acest moment, lucrările variantei ocolitoare a Bacăului se află în desfășurare, urmând ca până în anul 2022 acestea să fie finalizate.

Avantajele centurii ocolitoare a municipiului Bacău:

- ➔ Odată cu finalizarea lucrărilor la varianta ocolitoare a Bacăului se va înregistra o reducere a timpului de călătorie de tranzit prin zona municipiului echivalentul unei reduceri prin crearea unui sistem care permite o creștere a vitezei medii de deplasare de la 25 km la ora la 100 km la oră;
- ➔ Centura ocolitoare a Bacăului va asigura îmbunătățirea siguranței traficului și reducerea numărului de accidente mortale pe aceasta rută;

- Îmbunătățirea mediului și calității vieții atât în comuna Letea Veche, cât și în municipiul Bacău, prin permiterea traficului de tranzit să ocolească orașul;
- Protecția clădirilor patrimoniale de pe DJ207G (str. Al. I. Cuza din centrul comunei Letea Veche), reducerea impactului asupra mediului, în special prin reducerea poluării în localitate, care este în prezent traversată de infrastructura rutiera existentă.

1.2 Scurt istoric al comunei Letea Veche

După cum spun bătrânii, satul **Letea-Veche** a luat ființă cam prin 1870, când în depresiunea dintre râurile Siret și Bistrița au venit cu oile la iernat niște ciobani din localitatea Letca-Veche din Ardeal (actual jud. Covasna) s-au stabilit cu timpul aici și și-au întemeiat familii. Această așezare a luat denumirea de Letea-Veche, denumire asemănătoare cu cea din Ardeal, cu o populație de 2926 locuitori. Despre existența celorlalte sate există date mai vechi. Câteva hărți atestă existența satului Ruși-Ciutea din 1867, imediat după reforma domnitorului Alexandru Ioan Cuza.

Ruși-Ciutea așezare situată pe malul stâng al Bistriței, are o vechime mai mare decât satul Letea-Veche. Pământurile din acest sat erau stăpânite de o boieroaică, pe nume Ciuta. Aceasta a adus să-i lucreze terenurile niște ruși rămași în țară de la războiul din 1828-1830, cu timpul așezarea nou înființată a fost denumită Ruși-Ciutea. Până în 1830 a fost comună cu primărie proprie, aparținând Plasei Bistrița de Jos ca și Letea-veche.

În continuarea satului Ruși-Ciutea se află satul **Siretu**, fost *Fundu lui Bogdan*. Despre întemeierea acestui sat există o legendă, se spune că Bogdan, fiul lui Ștefan cel Mare, plecat fiind la o vânătoare, s-a rătăcit în desișul luncii de la vărsarea Bistriței în Siret. De atunci acest loc a căpătat denumirea de "Fundu lui Bogdan", denumire ce s-a păstrat până în 1969, când satul a primit denumirea de Siretu, iar în prezent această localitate numără 510 locuitori.

Holt - localitate situată în partea de nord-est a comunei Letea-Veche, lângă șoseaua Calea Bârladului, pe malul drept al Siretului, este atestat în documente din anul 1879. Despre satul Holt se spune că la origine locuitorii acestei așezări sunt ruși rămași din timpul războiului de independență pe aceste meleaguri, dând naștere localității Holt. Până în anul 1950 acest sat aparținea comunei Săucești, ulterior a trecut la comuna Letea-Veche.

Radomirești - sat mai mic situat în estul comunei Letea-Veche, la sud de satul Holt, pe malul drept al Siretului este atestat ca localitate din 1867. O familie de boieri pe nume Radu stăpânea terenurile arabile. Satul s-a numit Radomirești după denumirea boierilor. Evoluția societății românești, dezvoltarea legăturilor economice, comerciale, evenimentele după actul unirii din 1859 au avut o influență nemijlocită și asupra comunei Letea-Veche. S-a înființat în fiecare sat câte o școală primară, învățământul se predă în limba română. Ocupația de bază a locuitorilor este, încă, agricultura.

Astăzi, asemenea tuturor satelor, această comună a cunoscut o însemnată dezvoltare din punct de vedere economic, social și cultural. De-a lungul timpului comuna Letea-Veche și-a pus în aplicare planul de sistematizare urmărind concentrarea așezărilor și vatrelor satelor, dezvoltarea centrelor civice prin construirea diferitelor unități publice.

1.3 Resurse naturale

1.3.1 Clima

Zona comunei este Letea Veche se încadrează într-un climat temperat continental moderat cu influențe locale, cu ierni aspre și veri călduroase. Temperatura medie anuală pe teritoriul comunei este de 9,2 °C. Iarna masele de aer continental rece din nord-est sunt însoțite de temperaturi de -4,1 °C, având unele abateri mari, în special în ultimii ani de până la -25,2 °C. În timpul verii se înregistrează abateri de la media multianuală de până la +21,2 °C, ajungând uneori la +40 °C.

Numărul zilelor de vară este relativ redus -86 zile cu temperaturi de +25°C. Numărul mediu al zilelor cu îngheț este de 126/an.

Se înregistrează vânturi, în lungul văii Siretului, pe direcția nord-sud, combinate uneori cu curenți descendenți de pe versanții subcarpațici cu direcțiile nord-vest/sud-est.

Cantitatea medie anuală de precipitații este de 542 mm/an, cu un maxim în lunile mai-august și minim în intervalul decembrie-martie, presiunea atmosferică este de 750 mmHg. Iarna viteza vântului poate depăși 70 km/h, viteza medie fiind de 6 m/s.

1.3.2 Relieful

Relieful acestei comune este alcătuit din șes, în care predomină terenul arabil, favorabil agriculturii, luncile celor două râuri Bistrița și Siretul. În partea de nord a comunei se află șoseaua națională care unește municipiul Bacău cu restul județului iar satul Letea-Veché este străbătut de la nord la sud de DC 87. Formele de relief distincte sunt Lunca Siretului și Bistriței, terasele acestora. Declivitatea terenului este foarte redusă.

1.3.3 Hidrologia

Teritoriul comunei Letea-Veché face parte din bazinul hidrografic al Siretului și al Bistriței. Râul Siret este aproape în totalitate regularizat, dar la confluența râului Bistrița cu râul Siret există pericolul de inundații în perioadele de viituri. Adâncimea pânzei freatice pe platouri se află sub 40 m. În văi, apa freatică se află la 6,00-7,00 m adâncime. În general calitatea apei

este bună, având un procent corespunzător de săruri și un grad ridicat de potabilitate.

1.3.4 Flora și fauna

Letea Veche este o comună de ses cu flora și fauna specifică climatului temperat continental. Astfel **flora** este alcătuită în principal de arbori (tei, salcie, plop, salcam), pomi fructiferi (pruni, caiși, meri, peri, cireși, etc) și arbuști (prunul sălbatic, măceșul, porumbarul, măceșul pitic), flori viu colorate și bogate (mușețel, mac, trandafiri, albăstrele, margarete).

Predomină specii de ierburi printre care își fac loc: trifoiul sălbatic, mazăricea, păpădia, coada șoricelui, laptele câinelui, traista ciobanului. Printre ierburi cresc: menta, sânzienele, pătlagina, măcrișul, scaieții. Pe șanțuri nu lipsesc cucuta, urzicile, iar pe locurile bătătorite pe lângă drum troscotul și loboda. În culturile agricole nelucrate la timp se desfată: costreiu, mohorul, palamida, răpita sălbatică, susaiul, volbura, lăptuca, macul, albastru. Mecanizarea lucrărilor agricole, ierbicidarea și chimizarea, îngustarea spațiilor necultivate vor încheia existența acestor plante care sărăcesc pământul.

Ca urmare a extinderii culturilor, fauna care a existat pe teritoriul comunei este în continuă scădere împuținându-se atât speciile cât și numărul lor. Lucrările mecanice agricole au dus la scăderea numărului iepurilor. Dintre animalele păgubitoare se mențin vulpile, aricii, cârțițele. Păsările călătoare care staționează vara la noi sunt: ciocârlia pe terenurile de cultură, graurii, cucii, pupăzele și porumbelul sălbatic prin livezi, barza, prepelița - în preajma bălților, rândunica pe lângă casele oamenilor. De asemenea în timpul iernii pe lacul "**Balta Albastră**" poposesc cârduri de rațe sălbatice pentru a ierna.

1.3.5 Situri arheologice²

Până la demararea lucrărilor aferente variantei ocolitoare a municipiului Bacău, nu au fost descoperite situri arheologice, respectiv în anul 2016. În urma cercetărilor efectuate în anii 2016 și 2019, pe teritoriul comunei Letea Veche au fost descoperite trei situri arheologice doar pe suprafața afectată de construcția variantei ocolitoare.

Situl nr. 5 (cod RAN 200368.01) a fost depistat în anul 2016 și cercetat în anul 2019 în cursul efectuării diagnosticului arheologic intruziv pentru Varianta Ocolitoare a municipiului Bacău la poziția kilometrică 8+480 – 8+680, situat în extravilanul satului Letea Veche, pe malul drept al râului Siret. Conform rezultatelor obținute este vorba de o așezare de epocă Latène, sec. II î.Hr.



Situl Arheologic nr. 5, sat Letea Veche

² Sursa: Studiul arheologico-istoric al comunei Letea Veche – Dr. L.E.I.,

Situl nr. 6 (cod RAN 200368.02) a fost depistat și a fost cercetat în anul 2016 în cursul efectuării diagnosticului arheologic intruziv pentru Varianta Ocolitoare a municipiului Bacău la poziția kilometrică 9+140 – 9+200, situat în extravilanul satului Letea Veche, între văile Siretului și Bistriței, la aproximativ 2,5 km vest de râul Siret. Acesta se află pe un grind înalt, în apropiere drumului de legătură dintre satele Letea Veche-Radomirești și a fost cercetat parțial. Zona cercetată cuprinde nivele datând din prima și a doua epoci a fierului.



Situl Arheologic nr. 6, sat Letea Veche

Situl nr. 7 (cod RAN 200368.03) a fost depistat și a fost cercetat în anul 2016 în cursul efectuării diagnosticului arheologic intruziv pentru Varianta Ocolitoare a municipiului Bacău, la poziția kilometrică 10+250 – 10+320, situat în extravilanul satului Letea Veche, între văile Siretului și Bistriței, la aproximativ 2,5 km vest de râul Siret. Acesta este amplasat pe un grind relativ înalt, spre cartierul Șerbănești, în apropierea drumului de serviciu al fostei ferme legumicole Letea Veche. Materialele descoperite în timpul cercetării sitului datează din epoca târzie a bronzului și din perioada carpică. Spațiul administrativ al comunei Letea Veche reprezintă o zonă cu potențial arheologic ridicat, în special datorită văilor râurilor Siret și Bistrita și a văilor adiacente acestora. Nivelul informațiilor arheologice diferă foarte mult de la o epocă la alta. Vestigiile arheologice de pe raza comunei Letea Veche documentează existența comunităților umane din preistoric până în secolul al XIX-lea.



Situl Arheologic nr. 7, sat Letea Veche

2. ANALIZA SOCIO-ECONOMICĂ A SITUAȚIEI EXISTENTE

2.1 Bilanț teritorial

Suprafața teritoriului administrativ al comunei Letea Veche este de **4236,38 ha**, din care 673,58 ha reprezintă suprafața de intravilan. Teritoriul extravilan este de 3562,80 ha și reprezintă 84,11% din suprafața totală a comunei.

Fondul funciar agricol constituie principala sursă naturală a teritoriului comunei, funcție dominantă în profilul economico-social fiind dezvoltarea agriculturii celor două ramuri principale: cultura vegetală și creșterea animalelor.

Bilanțul fondului funciar al comunei Letea Veche este prezentat în tabelul de mai jos:

Tabelul nr. 1 – Structura terenurilor din comuna Letea Veche

Structura fondului funciar	Suprafața (ha)	Procent ocupare din total
Extravilan	3562,80	84,11%
Intravilan	673,58	15,89%
Suprafață totală	4236,38	100%
Teren arabil	2800,00	66,13%
Pașuni/fânețe	394,00	9,27%
Vii	7,00	0,16%
Suprafață agricolă totală	3201,00	75,56%
Ape	234,47	5,53%
Căi de comunicații	90,13	2,13%
Curți, construcții	529,01	12,49%
Neproductiv	181,77	4,29%
Suprafață neagricolă totală	1035,38	24,44%

Sursa: Prelucrare pe baza informațiilor din cadrul instituției

După cum se poate observa din tabelul de mai sus, suprafața agricolă ocupa **3.201,00 ha**, reprezentand un procent de 75,56% din suprafața administrativă.

2.2 Infrastructură tehnico-edilitară

2.2.1 Infrastructură de utilități publice (apă, canalizare, iluminat public, colectare deșeuri, energie electrică, gaze naturale)

2.2.1.1 Alimentarea cu apă

Rețeaua de distribuție a apei potabile în comuna Letea Veche a fost realizată în anul 2004, iar extinderea pentru satul Letea Veche s-a realizat în anul 2012 (pe strada Preot Vlădeanu pe o lungime de 416 m și pe strada Morii pe o lungime de 852,8 m), printr-un proiect cu finanțare europeană. Sistemul de alimentare cu apă al localității Letea Veche este amplasat pe toate strazile principale din fiecare localitate componentă a comunei și este compus din următoarele obiecte:

- Cămin de racord la rețeaua orașului Bacău;
- Rezervor de înmagazinare cu capacitatea de 700 mc dimensionat să asigure rezerva de apă potabilă pentru întreaga comună;
- Stație de tratare a apei cu clor gazos;
- Stație de tratare a apei cu filtru din cărbune activ și postclorinare;
- Stație de pompare a apei potabile;
- Stație de captare apă potabilă (un puț forat la 45 m adâncime);
- Rețea de distribuție în toate localitățile comunei.

Toate cele cinci sate ale comunei, dispun în prezent de o rețea de alimentare cu apă pe o lungime de 27 km, rețeaua va necesita o extindere cu

înca 15 km în următorii ani, în vederea racordării tuturor consumatorilor la rețeaua existentă.

Stația de clorare este amplasată în incinta zonei de protecție sanitară cu regim sever din amplasamentul rezervorului de înmagazinare și a stației de pompare și este dimensionată la un debit de tranzit de 14,5 l/s. Dezinfecția apei se face cu clor și prin stația de tratare a apei cu filtru din cărbune activ.

Rezervorul de înmagazinare este amplasat în zona gospodăriei de apă și are rolul de compensare a variațiilor orare ale consumului, de stocare a rezervei intangibile pentru incendiu și de aspirație pentru pompele din stația de pompare cu grup de pompe booster echipată cu pompe (2+1) având $Q_{total} = 85,21$ mc/h, $H = 44$ m, $P = 11$ kW/pompă, care asigură presiunea în stația de distribuție a comunei Letea Veche. Volumul rezervorului este de 700 mc și este realizat din elemente prefabricate, izolat termic la exterior. Pentru realizare a presiunii necesare în rețeaua de distribuție (min. 12 m), suplimentar s-a montat o pompă de incendiu cu $Q = 36$ mc/h, $H = 44$ m, $P = 11$ kW.

Rețeaua de distribuție a localităților Letea Veche, Holt, Radomirești, Ruși-Ciutea și Siretu s-a dimensionat la un debit de 23,67 l/s, considerându-se $Q_s = 80$ l/oră/zi. Lungimea totală a rețelei de distribuție este de 24.916 m, cu diametre De 63mm, (6.006m), De 75mm, (2.587m), De 90mm, (2.837m), De 110mm, (2.149m), De 125mm, (2.804m), De 160mm, (7.342m), De 180mm, (1.185m), De 200mm, (12m).

În anul 2013 s-a construit la gospodăria de apă o stație de tratare a apei captată din pânza freatică a celui de-al doilea puț forat (45m), deoarece calitatea apei nu se încadra în limitele admisibile de potabilitate la parametrul amoniu și are depășiri la numărul de colonii, conform buletinelor de analiză. Puțul nr. 1 a intrat în conservare.

La începutul anului 2019, rețeaua de distribuție a apei potabile din satele Letea Veche, Holt, Ruși-Ciutea și Siretu a fost predată parțial operatorului regional, în vedea administrării și exploatării cu titlu gratuit.

2.2.1.2 Sistemul de canalizare

În anul 2012 a fost executat prin masura 322 - FEADR sistemul de canalizare din satul Letea Veche pe strada Al. I. Cuza (DJ207G) și pe axul străzilor Vasile Alecsandri, Preot Vlădeanu, Preot Emil Pavel și Morii pe o lungime de 6,400 km. Sistemul de canalizare este compus din colector principal și colectoare secundare, cu deversarea apei uzate menajere în rețeaua de canalizare a orașului Bacău. Colectoarele de apă uzată menajeră sunt amplasate pe ambele laturi ale străzii principale Al. I. Cuza (DJ207G) și pe axul străzilor Vasile Alecsandri, Preot Vlădeanu, Preot Emil Pavel și Morii. Pe colectoare sunt prevăzute cămine de vizitare la maximum 50 m distanță între ele. Lungimea totală a conductelor PVC pe cele cinci străzi este de 6.509 m, iar lungimea totală a conductelor PEHD (refulare) este de 4.311 m.

Pe rețeaua de canalizare s-au executat 20 stații de pompare, iar fiecare stație este echipată cu două pompe: una activă, alta de rezervă.

Administrația locală a comunei Letea Veche își propune ca în perioada 2020-2027 să extindă rețeaua de canalizare și în celelalte sate componente, respectiv în Ruși-Ciutea, Holt, Radomirești și Siretu. Sursele de finanțare vor fi atât din bugetul local / bugetul de stat, cât și din fonduri europene nerambursabile.

La începutul anului 2019, sistemul de canalizare din satul Letea Veche a fost predat parțial operatorului regional, în vedea administrării și exploatării cu titlu gratuit.

2.2.1.3 Iluminat public

În anul 2009 sistemul de iluminat public al comunei Letea Veche a fost reabilitat, iar pentru realizarea obiectivului de lucrări au fost executate următoarele lucrări:

- S-au montat cutiile pentru măsurarea și automatizarea aprinderii iluminatului public în fiecare zonă de post pe primul stâlp al uneia dintre plecări;
- S-a montat circuitul iluminatului public nou în toate cele cinci localități ale comunei Letea Veche, pe stâlpii existenți;
- S-au montat corpuri de iluminat în toate cele cinci localități ale comunei Letea Veche, pe stâlpii existenți, racordate la circuitul de iluminat nou;

a) Montarea celor 17 cutii pentru măsurarea și automatizarea aprinderii iluminatului public au fost repartizate astfel:

- 8 cutii pentru iluminat în satul Letea Veche;
- 3 cutii pentru iluminat în satul Holt;
- 2 cutii pentru iluminat în satul Siretu;
- 2 cutii pentru iluminat în satul Ruși-Ciutea;
- 2 cutii pentru iluminat în satul Radomirești;

b) Montarea circuitului iluminatului public nou, realizat din conductoare torsadate izolate de 16+25 mmp, în lungime totală de 39609 m, astfel:

- 18748 m în satul Letea Veche;
- 8523 m în satul Holt;
- 5368 m în satul Siretu;
- 4760 m în satul Ruși-Ciutea;
- 2210 m în satul Radomirești;

c) Montarea a 864 corpuri de iluminat racordate la circuitul nou de iluminat public, astfel:

- 470 corpuri de iluminat pe stâlpi LEA 0.4 kV existentă în satul Letea Veche;
- 177 corpuri de iluminat pe stâlpi LEA 0.4 kV existentă în satul Holt;
- 122 corpuri de iluminat pe stâlpi LEA 0.4 kV existentă în satul Siretu;
- 115 corpuri de iluminat pe stâlpi LEA 0.4 kV existentă în satul Ruși-Ciutea;
- 38 corpuri de iluminat pe stâlpi LEA 0.4 kV existentă în satul Radomirești;

La distribuția corpurilor de iluminat, s-a avut în vedere păstrarea încărcării posturilor de transformare existente. În acest scop s-au înlocuit corpurile de iluminat cu consumuri mari (125 respectiv 250 W) cu corpuri de iluminat cu consumuri mici (70W) și anume:

- ◆ PTA 1 Letea Veche 61 buc.corpuri de iluminat 70 W;
- ◆ PTA 2 Letea Veche 74 buc.corpuri de iluminat 70 W;
- ◆ PTA 5 Letea Veche 29 buc.corpuri de iluminat 70 W;
- ◆ PTA 6 Letea Veche 45 buc.corpuri de iluminat 70 W;
- ◆ PTA 7 Letea Veche 46 buc.corpuri de iluminat 70 W;
- ◆ PTA 8 Letea Veche 36 buc.corpuri de iluminat 70 W;
- ◆ PTA 97 Letea Veche 64 buc.corpuri de iluminat 70 W;
- ◆ PTA 198 Letea Veche 55 buc.corpuri de iluminat 70 W;

- ◆ PTA 1 Holt 96 buc.corpuri de iluminat 70 W;
- ◆ PTA 2 Holt 59 buc.corpuri de iluminat 70 W;
- ◆ PTA 3 Holt 22 buc.corpuri de iluminat 70 W;

- ◆ PTA 1 Siretu 102 buc.corpuri de iluminat 70 W;
- ◆ PTA 2 Siretu 20 buc.corpuri de iluminat 70 W;

- ◆ PTA 1 Radomirești 18 buc.corpuri de iluminat 70 W;
- ◆ PTA 2 Radomirești 20 buc.corpuri de iluminat 70 W;
- ◆ PTA 1 Ruși-Ciutea 58 buc.corpuri de iluminat 70 W;
- ◆ PTA 2 Ruși-Ciutea 57 buc.corpuri de iluminat 70 W;

Traseele și amplasamentele instalațiilor executate se încadrează în prevederile normativelor în vigoare privind amplasarea instalațiilor de energie electrică.

În anul 2018 s-a obținut finanțarea investiției **“Modernizarea sistemului de iluminat public din satul Letea Veche, comuna Letea Veche, jud. Bacau”**, proiect depus prin Grupul de Acțiune Locală **“Confluente Moldave”**, măsura 19.2 Sprijin pentru implementarea acțiunilor în cadrul strategiei de dezvoltare locală.

Prin proiect s-au achiziționat și înlocuit un număr de 256 bucăți corpuri de iluminat cu LED astfel: 101 buc Corp iluminat cu LED tip AIL1, 155 buc Corp iluminat cu LED tip AIL 2, cu o valoare totală a investiției de **173.734,02 lei cu TVA**

Corpurile de iluminat au fost montate astfel:

- Corpuri de iluminat stradal SMD LED: putere 30 W, 4000 K: **155 bucati** distribuite pe urmatoarele strazi: Silozului (26 bucati), Bujorului (6 bucati), Lalelelor (7 bucati), Trandafirilor (6 bucati), Trecatoarea Holtului (35 bucati), Panselor (20 bucati), Izvorului (22 bucati), Preot Ioan Vladeanu (18 bucati), Troitei (8 bucati), Viilor (2 bucati), Vasile Alecsandri (5 bucati).
- Corpuri de iluminat stradal SMD LED: putere 45 W, 4000 K: 101 bucati – pe strada Al. I. Cuza de la intrarea în satul Letea Veche,

pana la limita cu satul Rusi Ciutea (in limita sistemului de iluminat existent).

2.2.1.4 Salubritate

În ceea ce privește sistemul de salubritate al comunei Letea Veche, acesta a fost delegat către un operator local specializat, sub forma unui contract de concesiune, valabil până în anul 2021. Deșeurile menajere și deșeurile similare sunt colectate eliminate și transportate la depozitul de deșuri din Bacău.

2.2.1.5 Energie electrică

Aproximativ 90% din gospodăriile situate în comuna Letea Veche sunt racordate la rețeaua electrică și este alimentată cu energie electrică din stația de transformare 400/230V, un factor de putere de 0.92, clasa consumatorilor D și o frecvență de 50 Hz.

2.2.1.6 Gaze naturale

Activitatea de distribuție a gazelor naturale este derulată în Județul Bacău prin operatorul DELGAZ GRID SA.

În momentul de față, comuna Letea Veche dispune de rețea de gaze naturale presiune redusă, în partea de nord a satului Letea Veche, respectiv pe următoarele străzi: Oborului, General Nicolae Șova, Panselor, Trecătoarea Holtului, Silozului, Lalelelor, Trandafirilor, Bujorului, Vasile Alecsandri, Al. I. Cuza (DJ207G) – până la intersecția cu str. V. Alecsandri și la intrarea în satul Holt (aproximati 20 de gospodării).

În anul 2019 s-a demarat investiția *"Extindere rețea gaze naturale presiune medie și SRS = 2400 mc/h, pe Bdul. Unirii (municipiul Bacău) și strada Oborului din satul Letea Veche, comuna Letea Vech, judetul Bacau"*.

Prin acest proiect se va extinde conducta de gaze naturale din strada Bdul Unirii pe o lungime de 60 m, apoi va continua traseul în lungul râului Bistrița, pe partea opusă a digului, pe terenul aflat în coproprietatea Hidroelectrică cu Municipiul Bacău, pe o lungime de 1050 m. Conducta își va continua traseul pe strada Oborului din satul Letea Veche pe o lungime de 360 m. Astfel că, lungimea totală a conductei va fi de 1470 m și va fi realizată din țevă PE - HD 100 SDR 11-De 160 mm. Proiectul prevede și achiziționarea unei Stații de Reglare de Sector cu o treaptă de reglare de a presiune medie la presiune redusă, cu o capacitate de 2400 mc/h, cu presiunea minimă la ieșire de 1,6 bari.

Administrația locală are previzionată atât extinderea conductei de gaze naturale în satele Letea Veche și Holt, înființarea rețelei de gaze naturale în satele Ruși-Ciutea, Siretu și Radomirești, cât și racordarea tuturor locuitorilor din comună la sistemul de alimentare cu gaze naturale.

2.2.2 Infrastructura rutieră

Accesul în comuna Letea Veche este asigurat de DJ207G (care străbate în lung satele Letea Veche și Ruși-Ciutea) în partea de vest și în partea de nord DN2F (străbate satul Holt, drumul spre Vaslui).

Din datele furnizate de Primăria Letea Veche, situația drumurilor din comuna Letea Veche se prezintă după cum urmează:

Tabelul nr. 2 Denumirea drumurilor și străzilor din comuna Letea Veche

Nr. crt.	Localitate	Denumire drum/stradă	Lungime totală	Din care: asfaltat
			- m -	- m -
1.	Letea Veche	Troiței	169	169
		Silozului	937	937
		Trandafirilor	281	281

STRATEGIA DE DEZVOLTARE LOCALĂ A COMUNEI LETEA VECHÉ,
JUDEȚUL BACĂU
2021-2027

Lalelelor	255	255	
Bujorului	233	233	
General Nicolae Șova	224	224	
Trecătoarea Holtului	1780	1780	
Nufărului	97	0	
Oborului	1354	0	
Izvorului	510	510	
Panselelor	977	977	
Vișinului	146	0	
Zorilor	777	777	
V. Alecsandri	1970	1366	
Grânarului	679	0	
Nordului	300	300	
Agricultorului	219	0	
Parcului	211	0	
Florilor	283	283	
Proiectantului	555	555	
Ion Creangă	579	579	
Romaniței	351	351	
Preot Vlădeanu	607	607	
Morii	553	553	
Fermei	288	0	
Preot Emil Pavel	3566	3004	
Nucului	223	0	
Viilor	875	0	
TOTAL SAT LETEA VECHÉ	18999	13741	
2. Holt	1 Decembrie (DC 85)	4090	4090
	Alea betonata	4590	0
	Zambilelor	208	208
	Cartierul Nou	678	150
	Bradului	1288	250
	Păcii	226	226
	8 Noiembrie	832	832
	Castanului	335	335
	Pinului	286	286
	Malul Bălții	850	0

STRATEGIA DE DEZVOLTARE LOCALĂ A COMUNEI LETEA VECHE,
JUDEȚUL BACĂU
2021-2027

	Mărului	255	0	
	Prunului	225	0	
	Fermierului	387	0	
	Drum sătesc	95	0	
	TOTAL PE SAT HOLT	14345	6377	
3.	Ruși-Ciutea	Mihai Viteazu	534	0
		Stadionului	664	664
		Sf. Nicolae	681	447
		Magnoliei	305	305
		Lavandei	649	649
		Cameliei	267	0
		Liliacului	83	0
		Margaretelor	1528	1528
		Daliei	232	0
		Narcisei	226	0
		Gladiolelor	283	0
		Freziei	314	0
		Canalul de Fugă	1889	0
	TOTAL SAT RUSI-CIUTEA	7655	3593	
4.	Siretu	Ștefan cel Mare (DC 3111 87/2)	3111	3111
		La Poiană	215	0
		Mihai Eminescu	417	417
		Balta Albastră	542	0
		Orhideelor	705	0
		Iasomiei	157	0
		Irisului	160	0
	TOTAL SAT SIRETU	5307	3528	
5.	Radomirești	George Lecca (DC 86/2)	2478	2478
		Prieteniei (DC 86/3)	1080	1080
	TOTAL SAT RADOMIREȘTI	3558	3558	
	TOTAL COMUNA LETEA VECHE (1+2+3+4+5)	49864	17056	

Sursa: Prelucrare pe baza informațiilor din cadrul instituției

După cum se poate observa lungimea totală a strazilor din comuna Letea Veche este de 49864 ml, din care străzile asfaltate măsoară 17056 ml, reprezentând 34,21% din lungimea totală.

2.3 Populația

Populația reprezintă elementul de baza al potentialului economic al unui teritoriu, astfel ca numărul, structura și evoluția acesteia în timp reprezintă punctul de pornire al tuturor analizelor.

Comuna Letea Veche a cunoscut în ultimii ani un trend crescător a numărului locuitorilor, înregistrând la data de 1 iulie 2019 o populație totală de **7288 locuitori** și o densitate de Amintim că Recensământului Populației și Locuințelor din anul 2011 s-a înregistrat un număr de 5817 persoane. Se poate constata o creștere față de 2019 cu 1471 persoane.

Densitatea populației - reprezintă numărul de persoane pe unitate de suprafață, măsurându-se în general în persoane pe kilometru pătrat, obținându-se prin împărțirea numărului de locuitori la suprafață în kilometri pătrați. Astfel, cu o populație de 7288 locuitori și cu o suprafață de 42,36 km², în comuna Letea Veche rezultă o densitate a populației de **172 locuitori/km²**.

Structura pe sexe și pe grupe de vârstă a populației comunei Letea Veche, conform datelor oferite de Institutul Național de Statistică, la data de 1 iulie 2019 se prezintă astfel:

Tabelul nr. 3 Structura populației de grupe de vârstă și sexe

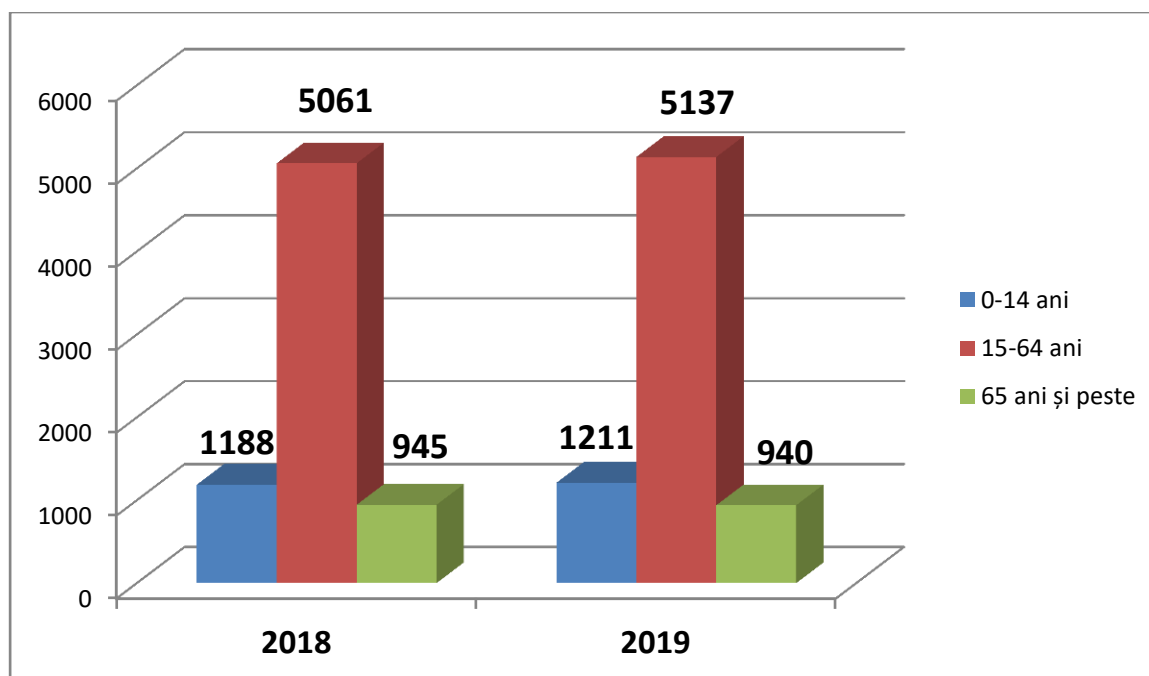
Situția repartizării populației pe grupe de vârstă și sexe			
Grupa de vârstă	Masculin	Feminin	Total
0-4 ani	178	162	340
5-9 ani	190	199	389
10-14 ani	230	252	482
15-19 ani	216	199	415
20-24 ani	229	203	432
25-29 ani	229	217	446
30-34 ani	268	310	578
35-39 ani	300	281	581
40-44 ani	369	358	727
45-49 ani	278	322	600
50-54 ani	295	255	550
55-59 ani	189	173	362
60-64 ani	222	224	446
65-69 ani	159	161	320
70-74 ani	91	136	227
75-79 ani	63	96	159
80-84 ani	61	81	142
85 ani și peste	37	55	92

Sursa: Institutul Național de Statistică, <http://statistici.insse.ro>

După structura pe sexe, comuna Letea Veche, împreună cu satele componente, prezintă un procent de 49,45% populație masculină și 50,55% populație feminină, pe total, diferența dintre populația feminină și cea masculină indică un echilibru relativ.

O distribuție mai amplă a populației, pe categorii de vârstă (populația tânără 0-14 ani, activă 15-64 ani și populația vârstnică – 65 de ani și peste este redată în graficul de mai jos. Indicatorul de analiză este "populația cu domiciliul în comună" care înregistrează o creștere de 94 locuitori în perioada 2018-2019, astfel că: populația tânără crește în anul 2019 cu 23 de locuitori, populația activă crește în anul 2019 cu 76 de locuitori, iar populația vârstnică scade cu 5 locuitori.

Graficul nr. 1 Distribuția pe categorii de vârstă a populației cu domiciliul în comuna Letea Veche, în perioada 2018-2019



Sursa: Institutul Național de Statistică, Populația cu domiciliul în localitate la 1 iulie, pe grupe de vârstă, sexe, județe și localități <http://statistici.INSSE.ro>

Comuna Letea Veche este din acest punct de vedere favorizată: ponderea populației vârstnice este de sub 13% din totalul populației înregistrată în anul 2019, influențează pozitiv potențialul de resurse umane al comunei, iar categoria de vârstă activă joacă un rol important în activitatea resurselor economice.

Ponderea ridicată a populației active reprezintă un potențial favorabil al forței de muncă, însă pe termen lung prezintă și riscul procesului de îmbătrânire, risc de care trebuie să se țină cont în procesul de planificare strategică.

Sporul natural este indicele demografic care caracterizează creșterea sau scăderea numărului unei populații. Aceasta reprezintă diferența dintre valorile natalității, respectiv a numărului născuților vii și valorile mortalității, respectiv a numărului persoanelor decedate în cursul unui an.

Tabelul nr. 4 - Indicatori privind sporul natural

Indicatori demografici	2016	2017	2018
Numărul născuților vii	58	66	54
Numărul persoanelor decedate	78	70	102
Sporul natural	-20	-4	-48

Sursa: Institutul Național de Statistică, <http://statistici.INSSE.ro>

Natalitatea a înregistrat, în intervalul analizat o evoluție oscilatorie în perioada 2016-2018, cu valoarea maximă în anul 2017 de 66 născuți vii. Scăderea natalității și creșterea mortalității constituie în primul rând, efectul negativ al transferului masiv de populație rurală spre oraș.

Forța de muncă

În ceea ce privește forța de muncă din comuna Letea Veche, în anul 2019 au fost înregistrați un număr mediu de 911 salariați, reprezentând 12,5% din totalul populației stabile (7288 locuitori la 1 iulie 2019 – conform datelor furnizate de Institutul Național de Statistică).

La nivelul comunei Letea Veche își desfășoară activitatea PFA-uri, II-uri, IF-uri, SRL-uri având ca domeniu de activitate, agricultură, zootehnie, comerț și prestări servicii, alimentație publică, construcții.

2.4 Educație

Educația, formarea și învățarea pe tot parcursul vieții sunt indispensabile pentru crearea unei culturi a durabilității. La nivel european, s-a stabilit ca prioritate valorificarea întregului potențial al educației, formării și culturii, factori care favorizează crearea de locuri de muncă, creșterea economiei, dar și echitatea socială.

Procesul de învățare în comuna Letea Veche se desfășoară în cadrul a două școli gimnaziale, una în satul Letea Veche și o grădiniță cu program normal în satul Ruși Ciutea, așa cum este precizat în rețeaua școlară a comunei Letea Veche pentru anul școlar 2019-2020.

Numărul de elevi înregistrați după nivelul de educație se regăsește în tabelul de mai jos:

Tabelul nr. 5 Numărul de elevi înscriși după nivelul de educație

Nivelul de educație	2018	2019
Copii înscriși în grădinițe	95	93
Elevi înscriși în învățământul primar	156	150
Elevi înscriși în învățământul gimnazial	128	125
TOTAL	379	368

Sursa: Institutul Național de Statistică, <http://statistici.INSSE.RO>

În anul 2019 se constată o scădere cu 2,90% din totalul numărului copiilor înscriși în învățământul primar și gimnazial.

În comuna Letea Veche există un Centru de zi pentru copii tip after school, care a fost dotat prin fonduri în europene, în cadrul proiectului *“Proiect integrat - extindere rețea alimentare cu apa și înființare stație de captare, înființare sistem de canalizare și stație de epurare, modernizare drumuri, prima înființare și dotare centru de asistență după programul școlar tip “after school”, realizare de investiții în scopul conservării specificului local și a moștenirii culturale în comuna Letea Veche, județul Bacău”, FEADR – Masura 322. Sălile de primire a copiilor au fost dotate corespunzător și conform vârstei lor cu mobilier modern, material didactic bogat, care corespund standardelor internaționale, asigurându-se astfel un climat primitor și deschis prin organizarea mediului educațional.*



Sursa: Arhiva Primăriei comunei Letea Veche

Centru de asistență după programul școlar tip “after school” în satul Letea Veche

În cadrul Centrului de zi pentru copii „Tip After School” se vor desfășura următoarele activități:

- activități educative, activități de formare și dezvoltare personală;
- efectuarea temelor și sprijinirea copiilor din comuna Letea Veche pentru o pregătire cât mai bună individuală și particularizată ritmului și posibilităților fiecărui copil;
- activități de grup în funcție de preferințele copiilor, stimulând astfel libera exprimare a opiniei, contribuind la educarea spiritului de echipă și la comunicarea între copii;
- activități sportive, culturale, gospodărești, turistice și diferite jocuri.

Serviciul social „Centru de zi pentru copii – Tip After-School” funcționează cu un număr de 7 posturi, din care:

- a) personal de conducere: coordonator centru - 1;
- b) personal de specialitate de îngrijire și asistență; personal de specialitate și auxiliar - 5;
- c) personal cu funcții administrative, gospodărire, întreținere-reparații, deservire - 1.

Personalul de specialitate de îngrijire și asistență este format din:

- asistent medical generalist
- asistent social
- alt personal de specialitate în asistență socială, lucrător social
- psiholog
- educator



Sursa: Arhiva Primăriei comunei Letea Veche

Scopul serviciului social „Centru de zi pentru copii – Tip After-School” este de a preveni abandonul școlar în rândul copiilor cu vârste cuprinse între 6 și 14 ani, de a dezvolta capacitățile individuale și familiale în vederea prevenirii separării copilului de familia sa, reducerea absenteismului și a abandonului școlar, prin asigurarea, pe timpul zilei, a unor activități de educație, suport, recreere – socializare, consiliere, cât și a unor activități de sprijin și consiliere pentru părinți /reprezentantii lor legali, precum și pentru alte persoane, care au în îngrijire copii, aflate în situații de dificultate socio-familială, în vederea depășirii situațiilor de dificultate, prevenirii și combaterii riscului de excluziune socială, promovării incluziunii sociale și creșterii calității vieții.

2.5 Cultură și culte

Biblioteca comunală a fost înființată în anul 1963, a funcționat o perioadă în incinta căminului cultural, apoi în sediul primăriei, cu un fond de carte de aproximativ 820 de volume.



Sursa: Arhiva Primăriei comunei Letea Veche

Din anul 2013 bibliotecă comunală, funcționează într-o clădire separată situată în incinta Primăriei Letea-Veche, iar fondul de carte existent în bibliotecă este de 16396 de volume în anul 2019.

În anul 2013 biblioteca comunală a primit prin Programul "Biblionet - lumea în biblioteca mea", 4 calculatoare complet echipate și conectate la internet, iar doamna bibliotecară Bulibașa Dorina a beneficiar de cursuri de formare gratuite. Media anuală de utilizatori ai serviciilor bibliotecii: 453.

Satul Letea Veche dispune de un cămin cultural reabilitat, modernizat și dotat prin fonduri europene în valoare de aproape 2.000.000 lei. Din punct de vedere funcțional, căminul asigură:

- O sală polivalentă cu 96 de locuri;
- O scena;
- Două holuri;
- O bibliotecă;
- Un birou director;
- O terasă pentru acces secundar;
- O garderobă pentru public;
- O serie de grupuri sanitare pe sexe;
- Un grup sanitar pentru persoane cu dizabilități;
- Cameră a centralei termice.

Suprafața construită a căminului cultural este de 343,60 mp și un spațiu verde de 167 mp pentru activități în aer liber.



Sursa: <https://primarialeteaveche.ro/>

Principalele obiective care au stat la baza realizării investiției au fost:

- ✓ îmbunătățirea condițiilor de viață și de muncă în comuna Letea Veche, asigurând creșterea nivelului cultural și social al populației și a gradului de confort al acesteia;
- ✓ creșterea nivelului socio-economic al comunei, stimulând menținerea populației în mediul rural, în special a tinerilor;
- ✓ crearea unor conditii adecvate pentru realizarea de evenimente cu caracter cultural si de divertisment pe raza comunei Letea Veche.
- ✓ stimularea înființării de ansambluri folclorice, grupuri de muzica și dans, care să permită locuitorilor de pe raza comunei practicarea în cadru organizat a diferitelor activități tradiționale;
- ✓ stimularea derularii de activități de divertisment sau activități cu caracter cultural și social;
- ✓ creșterea nivelului de educație, de socializare și de cultura a tuturor cetățenilor (copii, tineri, adulți, vârstnici și persoane cu handicap) comunei Letea Veche, prin participarea la evenimente de divertisment, festivaluri folclorice si alte actiuni care se pot derula in cadrul caminului cultural;
- ✓ dezvoltarea activităților culturale si de divertisment în comuna Letea Veche în corelație cu programele naționale de dezvoltare rurală;
- ✓ creșterea participării tuturor locuitorilor de pe raza comunei la activități cu caracter cultural; o creșterea numărului de copii și tineri

din comuna care participă la festivaluri sau competiții de teatru, muzica, dans, ce se desfășoară în spațiul rural.



Sursa: <https://primarialeteaveche.ro/>

Evenimente culturale cu caracter tradițional:

În fiecare an, pe data de 8 Septembrie, se sărbătorește Ziua Comunei, prin spectacole de muzică ușoară și populară; 30-31 decembrie – spectacol de obiceiuri tradiționale "Datini și obiceiuri de iarnă".

Spiritualitatea creștin-ortodoxă din comună este reprezentată prin trei parohii, dar și monumente istorice neevidențiate în Lista Monumentelor Istorice, localizate astfel:

- Biserica "Sfântul M. MC. Gheorghe", din satul Letea Veche;
- Biserica "Sfinții Voievozi Mihail și Gavriil" din satul Holt;
- Biserica " Sfinții Voievozi" din satul Siretu.

Biserica "Sfântul M. MC. Gheorghe", din satul Letea Veche³:

Construită din zid între anii 1870 și 1874, prin contribuția enoriașilor, în locul bisericii vechi din nuiele și paiantă aflată în cimitir. În anul 1938 s-au realizat reparații capitale, s-a înlocuit acoperișul și tâmplăria veche, iar în 1943 s-au refăcut tencuielile exterioare și interioare. Picturala murală interioară în ulei, stil neobizantin, s-a executat în toamna anului 1943 de către pictorul Jean Dumitrescu și ucenicul său Seto, fiind sfințită de către Preasfințitul Partenie. În anul 1957, biserica parohială a fost electrificată.



Sursa: Studiul arheologico-istoric al comunei Letea Veche – Dr. L.E.I,

Începând din anul 1989, odată cu venirea Pr. Ioan Palur ca paroh, s-a început la parohia Letea Veche un ansamblu de lucrări: reparația bisericii ca

³ Sursa: <https://protoieriabacau.ro/parohia-letea-veche/>

urmare a dezastrului produs de cutremurul din 1977, s-a extins cimitirul, s-a împrejmuit cu garduri din beton și scândură, s-a construit aghiazmatarul, clopotnița nouă, s-au cumpărat clopote noi și s-a făcut sfințirea la 20 octombrie 2001.

Din anii 2005-2006 s-a extins biserica cu 12 metri, s-a înlocuit acoperișul-șarpantă, s-a construit noua turlă, s-a prelungit biserica și s-au construit: casa praznicală, așezământul social cu hramul Sfântului "Ioan Milostivul", cancelaria parohială, capela mortuală, magaziile, camera pentru centrală, veșmântarul și s-a restaurat (vernizat-reînnoit) pictura Bisericii. Lucrările sunt încă în desfășurare, rămânând ca restul picturii să se efectueze ulterior.

În exterior are formă de navă, ocupînd o suprafață de 205 m² (astăzi, după lucrările de extindere din anii 2005-2010, are suprafața de 409 m²), iar în interior formă de cruce; se compunea din pridvor, tindă, pronaos, naos și altar, avînd o singură turlă. Stilul arhitectural este cel moldovenesc, cu aspect exterior simplu și proporțional.

Biserica "Sfinții Voievozi Mihail și Gavriil" din satul Holt

Biserica a fost ridicată în preajma vechii biserici din lemn și a fost construită din cărămidă, pe o temelie din piatră, în formă de corabie, zidul avînd o grosime de un metru. Inițial, acoperișul din șindrilă, dar mai târziu, după ce și-au făcut unele reparații, a fost acoperită cu tablă zincată.

Biserica avea un aspect simplu, era bine proporționată, cu o turlă construită din zid deasupra pridvorului, în care erau așezate clopotele. Pe clopotul mic stă scris în limba latină: „*Pelvunera Cristi triumphavit – anno 1790*”. În dreapta intrării, la exterior, există o placă de piatră pe care sunt inscripționate în limba slavonă următoarele cuvinte: "*Acest sfânt locaș s-a început în anul 1860, aprilie 10, și s-a desăvârșit tot în acest an, cu toate ale mele cheltuieli, de Beizadea Costache Sturza, și pentru aducere aminte a vremurilor viitoare s-au scris această piatră, octombrie 26.*"

Biserica a fost pictată în anul 1942 de pictorul Jean Dumitrescu, din Bacău. În vara anului 1966, la inițiativa preotului Virgil Mustea, biserica a fost reparată radical în exterior, în anul 1985, la îndemnul preotului Grosu Pavel, cu contribuția credincioșilor, a fost reparată în interior și repictată integral de pictorul Pioară Camelia, iar în anul 1996, prin osteneala credincioșilor păstoriți de părintele Burlacu Liviu, s-a ridicat casa de prăznuire.



Sursa: Studiul arheologico-istoric al comunei Letea Veche – Dr. L.E.I,

Între anii 2006-2012, la inițiativa vrednicului de pomenire părinte Chirica Daniel Valentin, și cu binecuvântarea Preasfințitului nostru Părinte Ioachim Băcăuanul, s-a mărit biserica, luând forma de cruce treflată, s-a zidit un lumânărar și un monument al eroilor, iar vechea clopotniță de deasupra pridvorului a fost dărâmată, construindu-se alta, în curte, dotată cu un clopot nou, de 550 kg, turnat în Innsbruck, Austria.

Lucrările de la biserică nu s-au oprit nici după data de 01.04.2012, odată cu numirea la această parohie a noului preot paroh Adam Iulian Vasile, s-au înnoit cu ajutorul enoriașilor parohiei Holt, catapeteasma, strănile credincioșilor, strana Maicii Domnului, pangarul bisericii și tot ce ține de mobilierul bisericesc, prin lucrarea sculptorului nemțean Croitoriu Vasile. De asemenea, s-a început pictura bisericii și a noului iconostas, executată în stilul bizantin autentic de pictorul autorizat Gabur Mihai, și s-a efectuat lucrarea de placare cu granit a unor părți interioare și exterioare ale bisericii.

Începând cu 17.09.2012, în cadrul Parohiei funcționează un Centru de zi pentru copii cu hramul „Sfântul Arhanghel Rafail”. Programul centrului este de tip after-school, unde zilnic 12 copii, din familii cu situații financiare precare, primesc o masă caldă, oferită de parohie, sprijin educațional oferit prin dragostea și bunăvoința celor aproximativ 20 profesori voluntari ai Școlii cu clasele I- VIII Holt, precum și cu sprijinul comunitar al autorităților locale de la Letea Veche.

Biserica " Sfinții Voievozi" din satul Siretu

Biserica a fost construită în anul 1886 pe locul unde nu a mai fost altă biserică. Înainte de acest an, exista un cimitir lângă biserică, originile sale mergând până la anul 1800. Bătrânii satului spun că undeva în mijlocul cimitirului, acum acoperit de placă de beton, ar fi existat urmele altarului unei vechi biserițe din bârne și lut. Biserica actuală este construită din cărămidă, pe temelie de piatră, în formă de corabie, pe o suprafață de 190 metri pătrați și este învelită cu tablă.

Clopotnița se află în turnul bisericii, la intrare. În anul 1940, suferind mari avarii din cauza cutremurului, i s-au făcut reparațiile necesare cu fonduri de la Prefectura de atunci și contribuții de la enoriași. Pictura a fost

restaurată între anii 1973 – 1976 în tehnică ulei, care impresionează prin culori vii de la intrare până la ieșire.

Cimitirul parohial, situat în partea de nord a bisericii, adăpostește osemintele străbunilor de mai bine de o sută de ani. A fost împrăștiat în anul 1864 însă vatra este mult mai veche. Dovadă a acestui fapt stă un mormânt, datat cu anul 1811, ce are încastrată o fotografie de epocă în ceramică ce ilustrează o familie de țărani răzeși.



Sursa: Arhiva Primăriei comunei Letea Veche

Parohia „Sfinții Voievozi” aparține protopopiatului Bacău, Arhiepiscopia Romanului și Bacăului. Ea a fost filiată parohiei Ruși – Ciutea până în anul 2008, luna august. De atunci ea a devenit parohie distinctă având biserică și cimitir propriu.

2.6 Sănătate și asistență socială

Reforma sistemului de sănătate are ca principale obiective, îmbunătățirea stării de sănătate a populației, creșterea eficienței utilizării resurselor și creșterea nivelului asistenței medicale acordate populației și a calității serviciilor medicale.

Personalul care asigură serviciile medicale la nivelul celor cinci sate aparținătoare ale comunei este alcătuit din doi medici specialiști în medicina de familie, doi medici stomatologi și cinci persoane din categoria personal sanitar mediu care lucrează împreună cu medicii de familie. Populația locală are acces la serviciile unei farmacie care funcționează în centrul satului Letea Veche. Aceasta asigură necesarul de medicamente pentru populația locală, fiind deservite de persoane cu studii superioare în farmacologie sau cu studii postliceale.

Luând în considerare populația comunei la 1 iulie 2019, respectiv 7288 locuitori, deducem că fiecărui medic de familie îi revine în medie un număr de 3644 de pacienți, adică mai mult cu 2581 de pacienți/medic de familie, decât media pe județul Bacău, unde unui medic îi revin în medie 1063 de pacienți.

Primăria comunei a angajat un asistent medical comunitar a cărui principală sarcină este asigurarea asistenței medicale de suport la nivel comunitar, activitatea sa constând în muncă de teren timp de două zile pe săptămână (în cele trei sate) și muncă de birou, la sediul primăriei, timp de trei zile pe săptămână.

Printre factorii de risc pentru starea de sănătate a locuitorilor comunei se remarcă în primul rând lipsa educației sanitare care favorizează o atitudine de dezinteres și credința că nu li se poate întâmpla nimic grav. În al doilea rând poate fi amintită lipsa banilor, ceea ce determină multe persoane cu afecțiuni din cele mai diverse să nu urmeze tratamentele conform indicațiilor și să caute ajutor la biserici și mănăstiri (chiar și / în

special cei cu boli grave) sau să apeleze la leacuri băbești, fără efecte terapeutice dovedite.

Serviciile sociale la nivelul comunei sunt oferite de administrația publică locală, în baza prevederilor legale actuale ce acordă prioritate prestațiilor financiare acordate anumitor categorii bine definite de persoane: în cazul persoanelor cu venituri reduse, cele mai accesate prestații sunt venitul minim garantat și ajutoarele pentru încălzirea locuinței, iar în cazul persoanelor cu handicap angajarea asistenților personali pentru cei care au încadrarea în gradul grav. Serviciile sociale răspund în mare măsură nevoilor sociale existente.

2.7 Agricultură și zootehnia

2.7.1 Agricultură

Sectorul economic cu profil agricol este dat de activitățile de cultivare a plantelor cerealiere și leguminoase, de creșterea ovinelor și caprinelor, de prelucrarea produselor din carne provenite din surse locale, cât și de activitățile veterinare ce controlează acest sector. Similar altor localități rurale din județ, exploatarea terenurilor agricole se face pentru uz propriu, în special cu scopul de a asigura un venit suplimentar gospodăriei.

Suprafețele cele mai mari sunt cultivate cu cereale, dar există și suprafețe considerabile utilizate pentru culturi de plante industriale și legume sau zarzavaturi.

Conform rezultatelor Recensământului Agricol din anul 2010, suprafața agricolă a comunei Letea Veche este de **2.422,32 ha**, iar suprafața agricolă utilizată fiind de 2.169,57 ha, divizându-se după cum urmează:

Tabelul nr. 6 Date privind suprafața agricolă

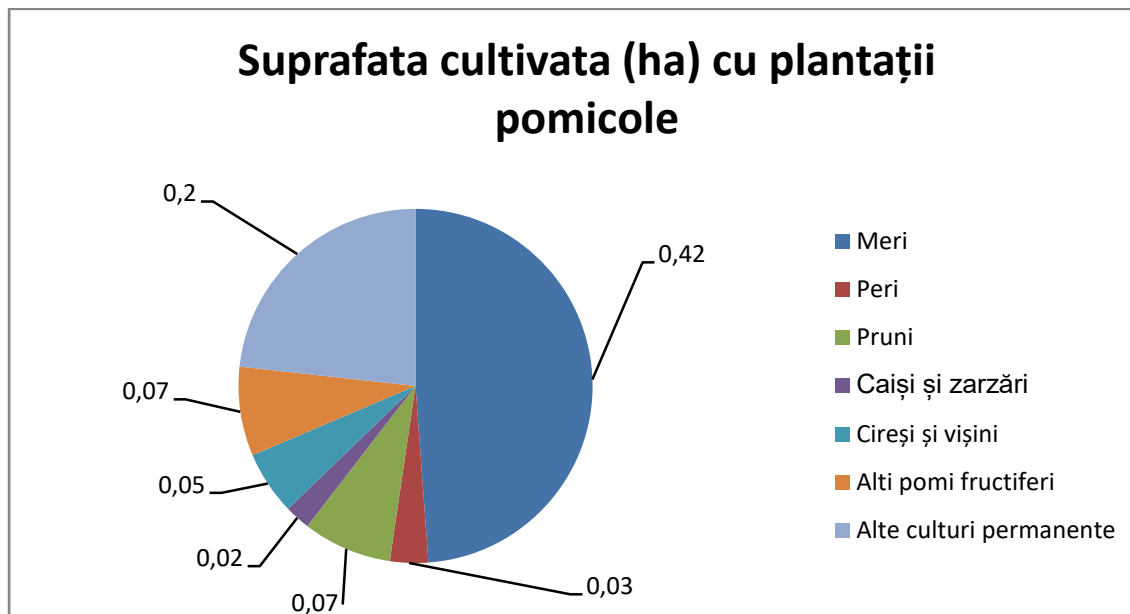
Categoria de folosință	Recensământ Agricol 2010 (ha)
A. Teren arabil	1859,51
Gradini familiale	77,82
Pășuni și fânețe	216,36
Plantatii viticole	15,02
B. Pomi fructiferi si alte culturi permanente	0,86
Leguminoase si alte culturi in teren arabil	174
Suprafata cultivata cu cereale pentru boabe	1487
C. Suprafață agricolă neutilizată	185,28
Suprafață împădurită (terenuri forestiere)	0,50
Suprafețe ocupate cu clădiri, curți, drumuri, cariere etc.	66,97
TOTAL SUPRAFAȚĂ AGRICOLĂ UTILIZATĂ (punctul A.)	2169,57
TOTAL SUPRAFAȚĂ AGRICOLĂ (punctul B.)	2422,32

Sursa: Prelucrare pe baza informațiilor din Recensământul General Agricol din anul 2010,
www.rga2010.djsct.ro

În ceea ce privește modul de deținere al suprafețelor agricole, cea mai mare suprafață de teren agricol este deținută în proprietate 53,82% apoi, în funcție de suprafață urmează terenurile în arendă cu 45,17%.

În funcție de suprafața cultivată cu plantații pomicole, cea mai mare suprafață este cea cultivată cu meri – 0,42 ha.

Figura nr. 1 - Suprafața cultivată (ha) cu plantații pomicole



Sursa: Prelucrare pe baza informațiilor din Recensământul General Agricol din anul 2010,
www.rga2010.djsct.ro

În comuna Letea Veche, majoritatea exploatațiilor agricole sunt de mici dimensiuni, cu suprafețe mai mici de 1 hectar (1203 exploatații, reprezentând 83,48% din numărul total de exploatații existente în comună⁴), acestea fiind urmate ca număr de exploatații agricole cu dimensiuni între 1 și 10 hectare (228 de exploatații, reprezentând 15,82% din totalul exploatațiilor). Doar 10 persoane fizice sau juridice au în proprietate exploatații agricole cu suprafețe mai mari de 10 hectare, reprezentând mai puțin de 1% din numărul total de exploatații agricole de pe raza comunei.

Tabelul nr. 7 Situația exploatațiilor agricole

Clasa de mărime a terenului arabil	Nr. de persoane/agenți economici
Sub 1 hectar	1203
Peste 1 hectar și peste 10 hectare	228
Peste 10 hectare și peste 100 hectare	10

Sursa: Prelucrare pe baza informațiilor din Recensământul General Agricol din anul 2010,
www.rga2010.djsct.ro

⁴ Conform datelor din Recensământul General Agricol din anul 2010, www.rga2010.djsct.ro

Suprafețele agricole sunt exploatate în majoritatea lor în arendă – 979,76 hectare din totalul de 1859,51 hectare, reprezentând 52,69% din suprafețele agricole disponibile; aproximativ 862 hectare de teren (46,39%) sunt exploatate în proprietate și doar 17,06 hectare sunt exploatate cu titlu gratuit sau alte moduri de deținere.

Tabelul nr. 8 Suprafața de teren arabil utilizat după modul de deținere

Modul de deținere	Suprafața (ha)
În proprietate	862,69
În concesiune	-
În arendă	979,76
În parte	-
Utilizat cu titlu gratuit	8,71
Alte moduri	8,35

*Sursa: Prelucrare pe baza informațiilor din Recensământul General Agricol din anul 2010,
www.rga2010.djsct.ro*

Producția vegetală – suprafețele ocupate de principalele plante de cultură în cadrul terenurilor arabile și evoluția acestor suprafețe se prezintă astfel:

Tabelul nr. 9 Suprafețe ocupate de principalele plante de cultură

Nr. crt	Suprafata cultivată (ha)	2017	2018
1.	Suprafata cultivată cu grâu și seară	54,00	55,00
2.	Suprafata cultivată cu porumb boabe	825,00	795,00
3.	Suprafata cultivată cu cartofi	52,00	50,00
4.	Suprafata cultivată cu rapiță	-	-
5.	Suprafata cultivată cu floarea soarelui	-	-
6.	Suprafata cultivată cu legume	125,00	118,00
7.	Suprafata cultivată cu plante de nutreț	380,00	325,00

Sursa: Date transmise la INSSE Bacău de către UAT Letea Veche prin Compartimentul Registru Agricol, 2018

În comuna Letea Veche aproape jumătate din populație este implicată în agricultură (2534 persoane, reprezentând 43,56% din populația comunei), iar în funcție de sex, populația de gen masculin este majoritară (un procent de 59% din totalul persoanelor care au lucrat în agricultură).

Tabelul nr. 10 Persoane care au lucrat în agricultură, pe grupe de vârstă și sexe

Grupe de vârstă	15-24	25-34	35-44	45-54	55-64	65 și peste	și Total
Masculin	19	127	271	286	333	455	1491
Feminin	7	61	142	176	247	410	1083
Total	26	188	413	462	580	865	2534

Sursa: Prelucrare pe baza informațiilor din Recensământul General Agricol din anul 2010,
www.rga2010.djsct.ro

Din tabelul de mai sus, se constată că populația de gen masculin este mai mare cu 48 persoane decât cel al celor de gen feminin, respectiv cu o pondere de 16% din numărul total de persoane care au lucrat în agricultură.

Comuna Letea Veche dispune de o evidență a pozițiilor înscrise în Registrul agricol a gospodăriilor / exploatațiilor agricole individuale / persoanelor fizice autorizate / întreprinderilor individuale / asociațiilor familiale cu / fără domiciliu în localitate, aferentă anului 2018, este prezentată în tabelul următor:

Tabelul nr. 11 Numărul pozițiilor înscrise în Registrul Agricol, comuna Letea Veche, 2018

Nr. crt.	Satul	Numărul de poziții ale gospodăriilor / exploatațiilor agricole individuale / persoanelor fizice autorizate / întreprinderilor individuale / asociațiilor familiale cu/fără domiciliu în localitate
1.	Letea Veche	1525
2.	Holt	763
3.	Ruși Ciutea	346
4.	Siretu	315
5.	Radomirești	173
	TOTAL	3122

Sursa: Date centralizate prin Compartimentul Registrul Agricol, din cadrul instituției

În comuna Letea Veche nu se practică agricultura ecologică și nu sunt înregistrate mărci tradiționale pentru produsele agricole.

2.7.2 Zootehnie

Creșterea animalelor este o îndeletnicire ce se practică la nivelul gospodăriilor individuale, astfel că predomină numărul exploatațiilor cu efective de păsări, ovine și porcine, după numărul de capete.

În tabelul următor sunt centralizate efectivele de animale:

Tabelul nr. 12 Situația animalelor crescute în comuna Letea Veche

Tip animal	Număr capete	Coefficienți UDE ⁵
Total bovine, din care:	645	
bovine sub 1 an	131	216,38
bovine între 1 și 2 ani	166	344,40
bovine între 2 ani și peste	348	817,88
Total ovine, din care:	790	

⁵ UDE - Unitate de Dimensiune Economica

STRATEGIA DE DEZVOLTARE LOCALĂ A COMUNEI LETEA VECHÉ,
JUDEȚUL BACĂU
2021-2027

oi fătătoare și mioare de montat	752	54,91
alte oi	38	26,72
Caprine	305	112,98
Porcine	841	388,08
Păsări	250958	473,59
Ecvidee	110	1404,31
Iepuri de casă	176	13,91
Familii de albine	69	59,62

Sursa: Prelucrare pe baza informațiilor din Recensământul General Agricol din anul 2010, www.rga2010.djsct.ro, Valori UDE preluate de pe <https://www.madr.ro/coeficienti-calcul-ude-si-tipologie-agricola.html?>

Cele mai mari valori economice se înregistrează în cazul bovinelor de 2 ani și peste aproape 54% din numărul total, respectiv în cazul ovinelor, oi fătătoare și mioare de montat peste 95% din numărul total.

2.8 Economia

Situarea comunei Letea Veche lângă municipiul Bacău, influențează semnificativ potențialul economic. Pe teritoriul comunei Letea Veche se derulează activități economice dintre cele mai variate, funcționând un număr total de 315⁶ de societăți / persoane fizice autorizate / întreprinderi individuale / întreprinderi familiale / asociații cu activități în comerț, lucrări de construcții, servicii, restaurante, transport, zootehnice și alte activități agricole.

Cele mai mari firme de pe raza comunei Letea Veche, după cifra de afaceri realizată în anul 2018, sunt următoarele:

Tabelul nr. 13 Top 10 firme din comuna Letea Veche, după cifra de afaceri, 2018

Denumire societate	Cifra de afaceri (lei)	Domeniul principal de activitate	Număr angajați
--------------------	------------------------	----------------------------------	----------------

⁶ Sursa: <https://www.firme.info/>, accesat la 12.12.2019

STRATEGIA DE DEZVOLTARE LOCALĂ A COMUNEI LETEA VECHÉ,
JUDEȚUL BACĂU
2021-2027

I.	EDU PRO GRUP SRL	34.434.749	Comert cu ridicata al bauturilor	58
II.	MOLDOGLASS SRL	22.136.677	Prelucrarea si fasonarea sticlei plate	72
III.	BRONX EXIM SRL	21.158.124	Comert cu ridicata nespecializat de produse alimentare, bauturi si tutun	66
IV.	WOODBIZ FOREST SRL	15.225.057	Comert cu ridicata al materialului lemnos si al materialelor de constructii si echipamentelor sanitare	15
V.	GRINGO COM-IMPEX S.R.L.	11.650.884	Transporturi rutiere de marfuri	33
VI.	TKM OIL GROUP SRL	9.589.507	Colectarea deseurilor nepericuloase	9
VII.	ALCODA SERVICE SRL	8.449.154	Transporturi rutiere de marfuri	26
VIII.	DABIS COMPANY SRL	8.302.540	Comert cu ridicata nespecializat de produse alimentare, bauturi si tutun	10
IX.	CUSBAC S.R.L.	7.726.594	Fabricarea de articole de robinetarie	44
X.	SCORPION INTERNATIONAL SRL	5.238.184	Comert cu ridicata de piese si accesorii pentru autovehicule	19

Sursa: <https://www.topfirme.com/>, accesat la 12.12.2019

Din datele disponibile pentru anul 2018, cei 10 operatori economici cumulează o cifră de afaceri de **143.911.470 lei**, iar societatea de pe primul loc inregistrează aproximativ 24% din cifra de afaceri totală.

În general comunicarea se limitează doar la plata taxelor obligatorii. Relaționarea cu angajații primăriei este foarte bună în cazul rezolvării chestiunilor de natură birocratică: aceștia au răspuns cu promptitudine la fiecare solicitare, au rezolvat problemele apărute și au oferit informații atunci

când au existat neclarități în ceea ce privește stabilirea de taxe și impozite. Printre propunerile de colaborare cu autoritățile locale amintite de reprezentanții firmelor, se numără și acțiunile de caritate pentru copiii din comună.

Situația economică a bugetului local al comunei Letea Veche

Structura veniturilor și a cheltuielilor bugetelor locale evidențiază gradul de autonomie a administrației locale față de bugetul județului central și legăturile existente între diferitele administrații teritoriale, fluxurile formării veniturilor și efectuării cheltuielilor administrațiilor locale, modalitatea de finanțare a cheltuielilor pe destinații și de acoperire a deficitelor.

Tabelul nr. 14 - Evoluția Contului de execuție a bugetului local pentru anii 2016-2018

- Lei-

	Anul 2016	Anul 2017	Anul 2018
Venituri totale	8.571.707	11.012.627	9.202.777
din care venituri proprii:	3.451.438	4.327.915	4.063.968
Cheltuieli totale	8.666.735	8.843.772	9.242.832
Excedent/deficit bugetar	-95.028	2.168.855	-40.055

Sursa: Prelucrare realizată pe baza informațiilor cuprinse în "Contul de execuție a bugetului local" din cadrul Compartimentului Contabilitate, pentru perioada anilor 2016, 2017 și 2018

În cadrul structurii veniturilor, cea mai mare valoare o au veniturile realizate în anul 2017, cu valoarea de 11.012.627 lei, din care veniturile proprii au însumat 4.327.915 lei. Analizând structura veniturilor totale ale comunei Letea Veche la nivelul anilor 2016, 2017 și 2018 se observă că aceste au avut o evoluție fluctuantă. Dacă în anul 2017 aceste au crescut cu 22,17% față de anul 2016, respectiv cu valoarea de 2.440.092 lei, în anul 2018 veniturile totale au scăzut cu 16,43% față de anul 2017.

În ceea ce privește structura cheltuielilor, acestea au înregistrat o creștere progresivă pe parcursul anilor analizați, astfel că în anul 2018 față de anul 2016 aceste au crescut cu 6,23%.

Din datele analizate se poate observa că în anul 2016 a fost înregistrat un deficit de 95.028 lei, iar în anul 2018 valoarea deficitului a fost de 40.055 lei. În anul 2017 a fost înregistrat un excedent bugetar de 2.168.855 lei, motivat de existența unor avansuri primite de la Uniunea Europeană pentru proiectele aflate în implementare la momentul respectiv.

Comunitatea locală s-a dezvoltat în ultimii ani semnificativ din punct de vedere economic, în special prin dezvoltarea zonelor industriale din comună. Încurajarea în continuare a investițiilor în economia locală ar presupune în mod automat, atât creșterea veniturilor din impozite, cât și, în mod indirect, creșterea sumelor obținute din taxele pe proprietate (creșterea numărului locuitorilor comunei, noi construcții pe teritoriul acesteia, etc.)

2.9 Turism și unități de cazare

Obiective turistice

Singurul obiectiv din comuna Letea-Veche inclus în lista monumentelor istorice din județul Bacău ca monument de interes local este **conacul Lecca** situat în satul Radomirești, construit în anul 1895, pe moșia lui Iuniu Lecca. Temelia conacului boieresc este din fundație de piatră, peretii din zidarie portanta din caramida, planșeu din grinzi, acoperișul din șarpantă din lemn, cu învelitoare de tablă, iar în anul 1962 conacul a fost restaurat.



Sursa:

www.monumenteuitate.org

Tabelul nr. 17 Lista monumentelor istorice pe raza comunei Letea Veche

Nr.crt.	Cod LMI	Denumire	Localitate	Adresă	Datare
1.	BC-II-m-B-00886	Conacul Lecca	Radomirești	Sat Radomirești. Comuna Letea Veche	1895

Sursa: <http://monumenteistorice.duv.ro>

Luciu de apa "Balta Albastră" – teren extravilan inclus în domeniul public al comunei Letea Veche, situat la confluența râurilor Siret și Bistrița, în suprafață totală de 202.237 mp, format din ape stătătoare - 95.453 mp, mlaștină – 99.493 mp și pășune – 7.291 mp.



Sursa: www.radiobacau.blogspot.ro

UNITĂȚI DE CAZARE

➡ Pensiunea turistică "Balta Albastră" 3***

Pensiunea este situată într-un cadru mirific, la aproximativ 6 km de municipiul Bacău. Atmosfera caldă face ca fiecare clipă petrecută aici să fie una de neuitat. Locația se distinge prin farmecul și naturalețea peisajului, o oază de liniște, aer curat și verdeață. În cadrul pensiunii se pot organiza mese festive, nunți, botezuri, zile onomastice, etc.



Sursa: <https://www.facebook.com/BaltaAlbastraBacau>

Pensiunea dispune de 12 camere de cazare, dotate cu băi, TV / Cablu / Satelit, frigider în locație, aer condiționat, facilități la bar, restaurant, salon mic dejun, recepție 24 ore, parcare proprie gratuita, gratar, încălzire centrală.

➡ **Pensiunea LUMINA 2****

Pensiunea este situată în satul Letea Veche, pe centura ocolitoare a Bacăului. Unitatea dispune de 10 camere, 4 sunt cu pat matrimonial și un pat de o persoană, iar 6 camere au câte 3 paturi de o persoană. Toate camerele au bai proprii, televizoare LCD și internet wireless gratuit, dar și o mică terasă plus o parcare generoasă în fața pensiunii.



Sursa: <http://www.pensiunealumina.ro/>

De asemenea, pensiunea mai dispune și de o sală de evenimente cu o capacitate de 100 de persoane, ce poate fi amenajată după preferințe, cu antreuri, meniuri și băuturi diversificate, astfel încât se pot organiza petreceri pentru diverse evenimente (nunti, botezuri, zile de naștere, evenimente de firmă, etc.)

2.10 Parcuri și zone de agrement

Pe teritoriul comunei Letea Veche este amenajat un parc public (cu o suprafață de 3271 m²), un teren de sport în suprafață de 400 m² amenajat în cadrul Școlii Generale din satul Letea Veche și o bază sportivă în satul Letea Veche (cu un teren de fotbal de 6000 m²) amenajat în satul Letea Veche.

Baza sportivă a fost construită în anul 2012, finanțată din fonduri guvernamentale și bugetul local, iar aceasta este compusă din:

- Vestiare și grupuri sanitare;
- Teren de fotbal;
- Pistă atletism;
- Pistă sărituri
- 2 tribune pentru spectatori
- Copertine pentru antrenori.

Suprafața totală este de 13.719 mp, din care suprafața construită a clădirii este de 214 mp.

Clădirea este compusă din:

- Toalete: 4 x 3,40 mp;
- Spălător: 1 x 11,00 mp;
- Hol 1: 1 x 9,48 mp;
- Dușuri: 1 x 18,60 mp;
- Vestiar arbitru: 1 x 8,61 mp;
- Vestiar jucători: 2 x 30,34 mp;
- Hol comun: 1 x 29,35 mp;
- Depozit: 1 x 2,85 mp;
- Centrală termică: 11,89 mp.

Suprafața terenului de fotbal este din gazon natural, pe o fundație realizată din bolovani de râu și pietriș, cu drenaj pentru scurgerea apei din ploi, pe pământ compactat. Tribuna este neacoperită, în 5 trepte și are o suprafață construită de 96 mp. Scena are copertină din lemn, cu fundație din beton, iar suprafața construită este de 140 mp. Atât tribuna, cât și scena au fost date în funcțiune în anul 2011.

În anul 2018 Consiliul Local al Comunei Letea Veche a aprobat concesionarea prin licitație publică a bazei sportive pe o perioadă de 180 de luni. La data întocmirii prezentei strategii, nu a fost desemnat câștigătorul licitației.

2.11 Administrația publică locală

Administrația publică locală se organizează și funcționează în baza Legii nr. 215/2001 a administrației publice locale, modificată și completată de O.U.G nr. 57/2019 privind Codul Administrativ.

Primăria comunei Letea Veche reprezintă o structură funcțională cu activitate permanentă constituită din: primarul comunei, viceprimar și secretarul general al comunei împreună cu aparatul propriu de specialitate. Funcționarii publici prin compartimentele de specialitate, asigură ducerea la îndeplinire a hotărârilor adoptate de Consiliul Local al Comunei Letea Veche, a dispozițiilor primarului comunei, a actelor normative emise de Consiliul Județean Bacău și Prefectura Județului Bacău și a tuturor atribuțiilor ce le revin prin legislația în vigoare.



Sursa: Arhiva Primăriei

STRATEGIA DE DEZVOLTARE LOCALĂ A COMUNEI LETEA VECHÉ,
JUDEȚUL BACĂU
2021-2027

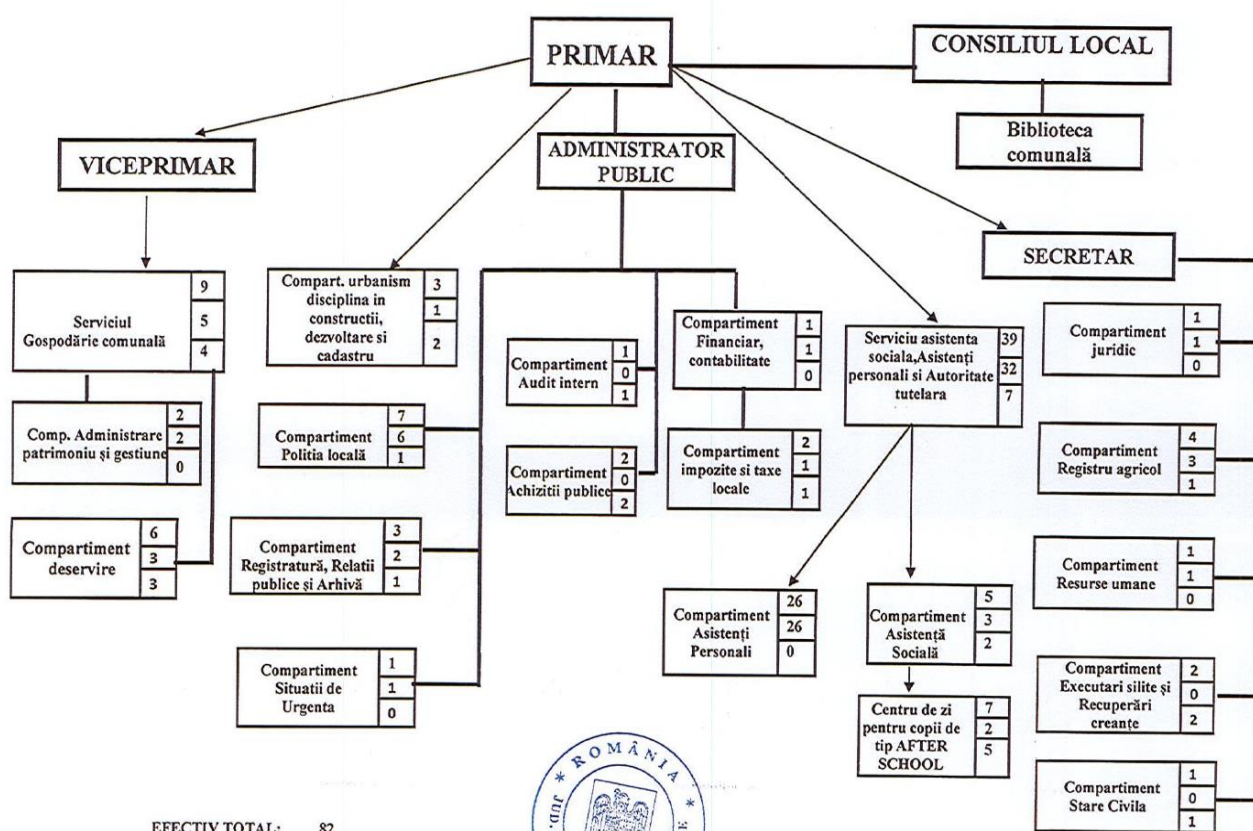
Primarul răspunde de buna funcționare a administrației publice locale, în condițiile legii, reprezintă comuna în relațiile cu alte autorități publice, cu persoanele fizice sau juridice române sau străine, precum și în justiție.

Conform organigramei, Primăriei comunei Letea Veche, în subordinea primarului se află următoarea structură:

UNITATEA ADMINISTRATIV TERITORIALĂ
COMUNA LETEA VECHÉ

Anexa 1 la HCL nr. 53 din 02.08.2018

STRUCTURA FUNCȚIONALĂ



EFFECTIV TOTAL: 82
Din care: INCADRATE 58
VACANTE 24, exceptate: 38

Președinte de ședință
Toma Gabriel



Contrasemnează,
p.Secretar, Băbuță Dana Carmen

Sursa: <https://primarialeteaveche.ro/>

După datele de mai sus, numărul total de posturi este de 82, din care încadrate 58, iar vacante 24 de posturi.

O problemă majoră pentru autoritatea locală este reprezentată de numărul mare de posturi vacante care nu au putut fi ocupate din diferite constrângeri, de natură legală și de organizare a activității interne. Lipsa

personalului înseamnă pe de altă parte și un volum mai mare de lucru pentru angajații actuali, în condițiile creșterii numărului de locuitori și a numărului de persoane juridice din comună care se adresează pentru diferite servicii compartimentelor de specialitate din cadrul primăriei.

Serviciile furnizate de Primăria comunei Letea Veche cetățenilor sunt:

- Gospodărire comunală;
- Salubritate;
- Urbanism;
- Poliție locală;
- Registratură;
- SVSU;
- Achiziții publice;
- Compartiment financiar-contabil;
- Bibliotecă;
- Registrul agricol și cadastru;
- Asistență socială și compartimentele aferente;
- Juridic;
- Resurse umane;
- Executări silite și recuperări creanțe;
- Stare civilă.

Autoritatea deliberativă este asigurată de Consiliul Local al Comunei Letea Veche, care are în componență 15 consilieri locali, iar autoritatea executivă este asigurată de Primar și Viceprimar.

Comisiile de specialitate ale Consiliului local Letea Veche sunt:

- Comisia pentru programe de dezvoltare economico-sociale, buget, finanțe, administrarea patrimoniului public și privat al comunei, agricultură, gospodărire comunală, protecția mediului și comerț;
- Comisia pentru învățământ, sănătate, cultură și culte, activități sportive și de agrement;
- Comisia pentru administrație publică locală, juridică, respectarea drepturilor și libertăților cetățenilor, apărarea ordinii și liniștii publice, muncă și protecție socială, protecție copii, sănătate.

În comuna Letea Veche în slujba cetățenilor mai funcționează un Birou de Poliție locală, un oficiu poștal și un post de Poliție.

Potrivit legii, Primăria Comunei Letea Veche îndeplinește următoarele categorii principale de atribuții:

- ❖ atribuții privind organizarea și funcționarea aparatului de specialitate al consiliului local, instituțiilor și serviciilor publice de interes local și societăților comerciale;
- ❖ atribuții privind dezvoltarea economico-socială a comunei;
- ❖ atribuții privind gestionarea patrimoniului comunei;
- ❖ atribuții privind gestionarea serviciilor publice din subordine;
- ❖ atribuții privind cooperarea inter-instituțională;
- ❖ alte atribuții prevăzute de lege.

Comunicarea dintre primărie și populație este echilibrată deoarece există atât un avizier cu informațiile de interes pentru locuitori și societăți, cât și on-line, pe site-ul propriu.

Un obiectiv principal al administrației publice locale din comuna Letea Veche îl reprezintă rezolvarea operativă a solicitărilor persoanelor fizice și juridice din sau cu interese în comună. În prezent se încearcă servirea pe loc a cetățenilor, fără amânări sau programări (dacă acest lucru este posibil), dar aceștia sunt ajutați cu informații sau îndrumare, dacă au nevoie.

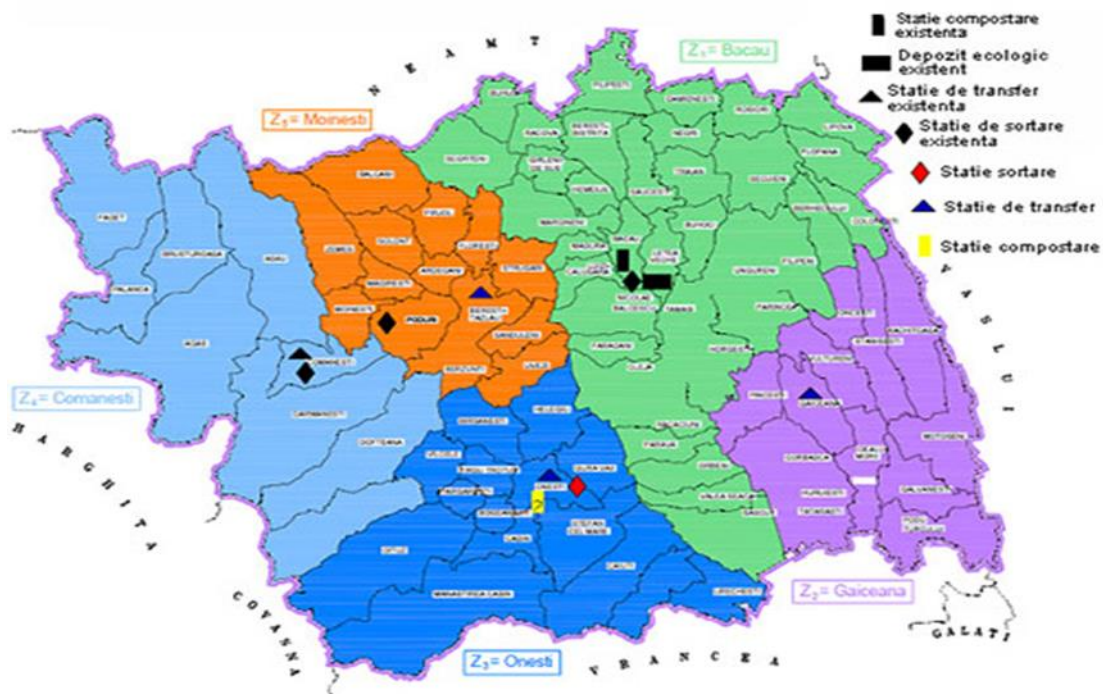
Informatizarea procedurilor de lucru a ușurat pe de altă parte activitățile funcționarilor publici din cadrul primăriei și a facilitat comunicarea eficientă între angajați, diferitele birouri și compartimente fiind conectate la un server ce permite accesul la baza de date proprii fiecărui tip de activitate.

Printre realizările importante ale autorității locale în ultima perioadă se numără reabilitarea și modernizarea a peste 15 km de drumuri, extinderea rețelei de apă în satul Letea Veche, reabilitarea, modernizarea și dotarea caminului cultural din satul Letea Veche, construirea unui sediu administrativ în incinta primăriei, modernizarea rețelei de iluminat public prin achiziționarea a 256 bucăți corpuri de iluminat cu LED.

Comuna Letea Veche a utilizat în beneficiul propriilor locuitori prevederile legale care îi permit să coopereze și să se asocieze cu alte unități administrativ-teritoriale din județ și din afara acestuia. Comuna Letea Veche este membră a două asociații de dezvoltare intercomunitară (ADI) și a unei asociații de dezvoltare microregională – grup de acțiune locală (GAL):

◆ **Asociația de Dezvoltare Intercomunitară pentru Salubritate în Bacău (<https://adisbacau.ro>)**

Asociația reprezintă o structură de cooperare cu personalitate juridică, a fost înființată în anul 2010 și are ca obiectiv să promoveze/implementeze în comun unele programe pentru înființarea, eficientizarea și/sau dezvoltarea serviciilor publice comunitare de salubritate a localităților membre, precum și să finanțeze și să implementeze unele programe de investiții pentru înființarea, reabilitarea, dezvoltarea și/sau, de la caz la caz, modernizarea și gestionarea sistemelor de utilități publice aferente serviciilor publice comunitare de salubritate a localităților (cu asistență financiară nerambursabilă din partea UE prin intermediul POS).



Sursa: www.adisbacau.ro

Din Asociația de Dezvoltare Intercomunitară fac parte toate unitățile administrativ-teritoriale ale județului Bacău.

◆ **Asociația de Dezvoltare Intercomunitară Bacău**
(<http://www.adibacau.ro>)

Asociația s-a constituit în scopul reglementării, înființării, organizării, finanțării, exploatării, monitorizării și gestionării în comun a serviciului de alimentare cu apă și de canalizare pe raza de competență a unităților administrativ-teritoriale membre, precum și realizarea în comun a unor proiecte de investiții publice de interes zonal sau regional destinate înființării, modernizării și/sau dezvoltării, după caz, a sistemelor de utilități publice aferente Serviciului pe baza strategiei de dezvoltare a Serviciului.

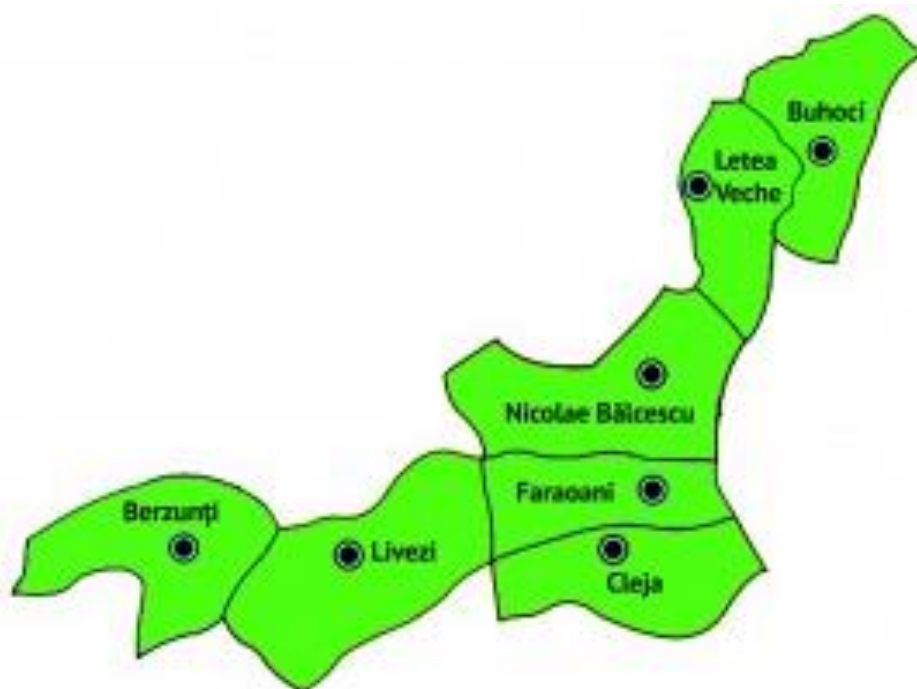
Asociația de Dezvoltare Intercomunitară Bacău a fost legal constituită și înregistrată la Judecătoria Bacău, având în prezent 89 de membrii, din care Consiliul Județean Bacău, Municipiile Bacău și Moinești, orașele Buhuși, Dărmănești, Slănic Moldova și Tg. Ocna și 82 de comune.

◆ **Asociația Grupul De Acțiune Locală "CONFLUENȚE MOLDAVE"**

Comuna Letea Veche face parte din Asociația Grupul de Acțiune Locală Confluente Moldave care a fost înființată cu scopul principal de a sprijini dezvoltarea comunităților prin promovarea cooperării pentru rezolvarea unor probleme comune prin conceperea și implementarea proiectelor și accesarea fondurilor europene, punând bazele identificării nevoilor locale, ale întăririi capacității de dezvoltare și implementării strategiei locale de dezvoltare în vederea conservării patrimoniului rural și cultural, ale dezvoltării mediului economic și îmbunătățirii abilităților organizatorice ale comunităților locale.

Teritoriul Grupului de Acțiune Locală „Confluente Moldave„ are în componență 7 UAT-uri rurale, toate aparținând județului Bacău: Berzunți, Buhoci, Cleja, Faraoni, Letea Veche, Livezi și Nicolae Bălcescu. Aria teritorială are o suprafață de 355,75 kilometri pătrați și o populație de 37461 locuitori, densitatea înregistrând valoarea de 105,3 loc./km².

STRATEGIA DE DEZVOLTARE LOCALĂ A COMUNEI LETEA VECHÉ,
JUDEȚUL BACĂU
2021-2027



Sursa: <https://www.galconfluentemoldave.ro>

Asociația GAL "Confluente Moldave" este un parteneriat public-privat, eligibil, format din :

- ✚ 8 institutii publice - respectiv 7 Unitati Administrativ Teritoriale: Berzunti, Buhoci, Cleja, Faraoni, Letea Veche, Livezi si Nicolae Balcescu, Consiliul judetean Bacau
- ✚ 39 parteneri privati, dintre care: 33 agenti economici (2 Intreprinderi individuale, 1 Intreprindere Familiala, 2 PFA, 28 SRL) si 6 asociatii.



Sursa: <https://www.galconfluentemoldave.ro/>

Pentru atingerea și realizarea obiectivelor, Asociația va realiza următoarele activități:

a) elaborarea și implementarea strategiilor integrate de dezvoltare locală;

b) instruirea personalului în vederea elaborării și implementării strategiilor integrate de dezvoltare locală și informare asupra strategiilor elaborate;

c) colectarea, analiza și difuzarea de informații privind acțiunile de dezvoltare rurală;

d) colectarea, difuzarea și consolidarea bunelor practici de dezvoltare rurală;

e) constituirea și animarea unor rețele de experți pentru a facilita schimburile de cunoștințe și pentru a susține punerea în aplicare și evaluarea politicii de dezvoltare rurală;

f) organizarea de întruniri, conferințe, dezbateri, mese rotunde și ateliere de lucru;

g) organizarea de sesiuni de comunicări pentru prezentarea lucrărilor, studiilor și strategiilor elaborate;

h) organizarea de schimburi de experiență și stagii de formare;

i) participarea la întrunirile rețelelor interne și europene;

j) editarea de publicații proprii;

k) stabilirea raporturilor cu alte persoane fizice sau juridice din țară și străinătate, putând participa la înființarea unor organizații în acest domeniu;

l) apel pentru proiecte;

m) sprijinirea depunătorilor de proiecte;

n) organizarea procesului de verificare și decizie asupra proiectelor depuse;

o) monitorizarea proiectelor;

p) alte forme și mijloace stabilite de Adunarea Generală, în condițiile legii.

2.12 Mediul înconjurător

Pentru realizarea acestei analize au fost luate în considerare mai multe elemente precum: ariile protejate, factorii de mediu: aer, apă, sol, fond forestier, factorii antropici reprezentativi pentru protecția mediului: tratarea apelor uzate și gestionarea deșeurilor. Acest capitol își propune să prezinte principalele aspecte legate de starea actuală a mediului înconjurător atât din arealul comunei Letea Veche cât și din împrejurimi sau întreg județul Bacău (întrucât astfel de studii sau analize se realizează pentru arii administrative mai mari), precum și impactul activităților economice asupra factorilor de mediu în vederea valorificării durabile ale patrimoniului natural.

Diversitatea speciilor sălbatice de animale și plante formează ceea ce se numește „suportul vieții”, deoarece asigură atât condițiile necesare dezvoltării socio-economice a populației – prin controlul climei, a calității aerului, apei și a mediului înconjurător în general, cât și resurse naturale cum sunt lemnul, vânatul, plantele medicinale sau comestibile etc.

Pe teritoriul județului Bacău putem găsi numeroase zone protejate și rezervații naturale ce adăpostesc specii de floră și faună de o valoare inestimabilă pentru patrimoniul natural local, național și european.

Situația acestora, potrivit clasificării ANPM Bacău, este următoarea:

Tabelul nr. 18 Situația ariilor naturale protejate declarare oficial până la data de 07.03.2016

Nr. crt.	Denumire ANP	Suprafața (ha)	Localizare (unități administrativ teritoriale)
1	IV.8. Rezervația Naturală Nemira	3.491,20	Dărmănești Dofteana, Slănic Moldova
2	2.128. Rezervația Naturală Izvorul Alb	21,00	orașul Dărmănești
3	IV.5. Rezervația Naturală Măgura - Târgu Ocna	89,70	orașul
4	IV.6. Rezervația Naturală Lacul Bălătău	4,83	Târgu Ocna
5	IV.7. Rezervația Naturală Buciaș	471,00	orașul Dărmănești
6	2.126. Rezervația Naturală Perchiu	206,47	comuna Mănăstirea Cașin
7	2.129. Rezervația Naturală	34,50	Mărgineni

STRATEGIA DE DEZVOLTARE LOCALĂ A COMUNEI LETEA VECHÉ,
JUDEȚUL BACĂU
2021-2027

	Pădurea Arsura		
8	2.130. Pădurea de pini	15,00	Moinești
9	2.134. Rezervația de arini de la Dofteana	0,10	Dofteana
10	2.131. Tuful de la Valea Uzului	0,1	limite GIS stabilite prin proiect al MMAP
11	2.132. Tuful de Falcău	0,1	limite GIS stabilite prin proiect al MMAP
12	2.133. Cineritele de Nutașca-Ruseni	0,1	limite GIS stabilite prin proiect al MMAP
13	2.135. Punctul fosilifer La Runc	0,1	limite GIS stabilite prin proiect al MMAP
14	2.136. Punctul fosilifer Cârligata	0,1	limite GIS stabilite prin proiect al MMAP
15	2.137. Strate tip pentru "Formațiunea de Pietrosu"	0,1	limite GIS stabilite prin proiect al MMAP
16	2.138. Puncte fosilifere în conglomeratele de Pietricica	0,1	limite GIS stabilite prin proiect al MMAP
17	2.139. Strate tip pentru "Formațiunea de Șupan"	0,1	limite GIS stabilite prin proiect al MMAP
18	2.140. Calcarele cu Lithothamnium	0,1	limite GIS stabilite prin proiect al MMAP
19	VI.4. Aria de Protecție Specială Avifaunistică Lacul Liliaci	262	Hemeiuși, Berești-Bistrița
20	VI. 5. Aria de Protecție Specială Avifaunistică Lacul Bacău II	202	Bacău
21	VI.6. Aria de Protecție Specială Avifaunistică Lacul Galbeni	1123	Letea Veche, Nicolae Bălcescu, Tamași
22	VI.7. Aria de Protecție Specială Avifaunistică Lacul Răcăciuni	2004	Răcăciuni, Pâncești, Horgești, Tamași, Cleja
23	VI.8. Aria de Protecție Specială Avifaunistică Lacul Berești	1800	Orbeni, Valea Seacă, Sascut, Corbasca, Tătăraști
	TOTAL	9725,7	

Sursa: ANPM Bacău - Situație arii naturale protejate din județul Bacău la 07.03.2016

Lacul Galbeni

Poziționat la confluența râurilor Bistrița și Siret, lacul este colmatat pe cea mai mare parte din suprafața sa. Perimetrul ariei are aproximativ 6300 m lungime și lățimi cuprinse între 800 și 1100 m. Inițial în zona acestui lac au fost semnalate 168 specii de păsări, dintre care 74 de specii caracteristice habitatelor de mal, 62 de specii litorale și 32 de specii pe lac. În urma golirii lacului în cursul anului 2006 importanța acestuia s-a diminuat considerabil pentru speciile de lac, precum și în ceea ce privește diversitatea speciilor de pești, habitatul devenind prielnic păsărilor de mal și litorale.

La nivelul județului Bacău au fost evaluate 35 de specii de animale și plante, de interes european, din care 7 specii de mamifere, 4 specii de amfibieni, 1 specie de reptilă, 13 specii de pești, 3 specii de nevertebrate și 7 specii de plante, distribuite în cele 2 regiuni biogeografice, după cum urmează:

Tabelul nr. 19 Specii de interes comunitar prezente în ariile naturale protejate din județul Bacău

Specii	Bioregiunea alpina	Bioregiunea continentală
Specii de mamifere	1352* - Canis lupus (Lup); 1361 - Lynx lynx (Râs); 1354* - Ursus arctos (Urs brun) 1355 - Lutra lutra (Vidră, Lutră) 1303 - Rhinolophus hipposideros (Liliacul mic cu potcoavă); 1324 - Myotis myotis (Liliac comun);	1335 - Spermophilus citellus (Popândău, Șuită) 1355 - Lutra lutra (Vidră, Lutră)
Specii de amfibieni și reptile	2001 - Triturus montandoni (Triton)	1166 - Triturus cristatus (Triton cu creastă)

STRATEGIA DE DEZVOLTARE LOCALĂ A COMUNEI LETEA VECHÉ,
JUDEȚUL BACĂU
2021-2027

	<p>carpatic) 1166 - Triturus cristatus (Triton cu creastă) 1193 - Bombina variegata (Buhai de baltă cu burta galbenă); 1188 - Bombina bombina (Buhai de baltă cu burta roșie);</p>	<p>1188 - Bombina bombina (Buhai de baltă cu burta roșie); 1220 - Emys orbicularis (Broască țestoasă de apă);</p>
Specii de pești	<p>1163 - Cottus gobio (Zglăvoc); 4123 - Eudontomyzon danfordi (Cicar)</p>	<p>1130 - Aspius aspius (Avat); 1149 - Cobitis taenia (Zvârlugă); 1124 - Gobio albipinnatus (Porcușor de șes); 2511 - Gobio kessleri (Porcușor de nisip); 1157 - Gymnocephalus schraetzer (Răspăr); 1145 - Misgurnus fossilis (Țipar); 2522 - Pelecus cultratus (Sabiță); 1134 - Rhodeus sericeus amarus (Boartă); 1146 - Sabanejewia aurata (Dunariță); 1160 - Zingel streber (Fusar); 1159 - Zingel zingel (Pietrar)</p>
Specii de nevertebrate	<p>4054 - Pholidoptera transsylvanica (Cosașul transilvănean)</p>	<p>1083 - Lucanus cervus (Rădașcă, Răgacea); 1014 - Vertigo angustior</p>
Specii de plante	<p>4070* - Campanula</p>	<p>4067 - Echium russicum</p>

	<p>serrata (Clopoșel); 1902 - <i>Cypripedium calceolus</i> (Papucul doamnei, Blabornic); 4097 - <i>Iris aphylla</i> ssp. <i>hungarica</i> (Iris, Stânjenel); 4116 - <i>Tozzia carpathica</i> (Iarba gâtului) 1758 - <i>Ligularia sibirica</i> (Curechi de munte, Gălbenele); 1477 - <i>Pulsatilla patens</i> (Dediței, Sisinei);</p>	<p>(Capul șarpelui); 4097 - <i>Iris aphylla</i> ssp. <i>hungarica</i> (Iris, Stânjenel); 4116 - <i>Tozzia carpathica</i> (Iarba gâtului)</p>
--	--	--

Sursa: Raport privind starea factorilor de mediu pe anul 2018 în județul Bacău

Diversitatea speciilor

În cele trei Arii de protecție specială avifaunistică desemnate la nivelul județului Bacău au fost identificate următoarele categorii de specii de păsări: de zone umede, de pădure, din parcuri și grădini, de pe terenuri agricole.

Tabelul nr. 20 - Păsări de interes comunitar prezente în ariile naturale protejate din județul Bacău

Categorii de specii de păsări	Cod Natura 2000/ specia
Păsări de zone umede	A021: <i>Botaurus stellaris</i> - Buhaiul de baltă
	A196 <i>Chlidonias hybridus</i> - Chirighiță cu obraz alb
	A197 <i>Chlidonias niger</i> -chirighiță neagră
	A393 <i>Phalacrocorax pygmeus</i> - Cormoran mic
	A151 <i>Philomachus pugnax</i> - Bătăușul
	A034 <i>Platalea leucorodia</i> - lopătar
	A229 <i>Alcedo atthis</i> - pescăruș albastru
	A002 <i>Gavia arctica</i> - Cufundac polar

A001 *Gavia stellata*- cufundac mic
A068 *Mergus albellus*- ferestras mic
A023 *Nycticorax nycticorax*- Stârc de noapte
A022 *Ixobrychus minutus*-stârc pitic
A038 *Cygnus Cygnus*-lebădă de iarnă
A193 *Sterna hirundo*-chira de baltă
A166 *Tringa glareola*-fluerar de mlaștină
A140 *Pluvialis apricaria*-ploier auriu
A177 *Larus minutus*-pescărușul mic
A127 *Grus grus*-cocorul
A131 *Himantopus himantopus*-picio rongul
A060 *Aythya nyroca*-rață roșie
A027 *Egretta alba*-egretă mare
A026 *Egretta garzetta*-egretă mică
A132 *Recurvirostra avosetta*-ciocîntors
A075 *Haliaeetus albicilla*-codalbul
A030 *Ciconia nigra*- barza neagră
A081 *Circus aeruginosus*-eretele de stof
A082 *Circus cyaneus*-eretele vînat

Păsări de pădure

A239 *Dendrocopos leucotos*- Ciocănitore cu spate alb
A236 *Dryocopus martius*- ciocănitorea neagră
A234 *Picus canus*- ghionoaie sură
A321 *Ficedula albicollis*- Muscar gulerat
A320 *Ficedula parva*- Muscarul mic
A246 *Lullula arborea*- Ciocârlie de pădure
A307 *Sylvia nisoria*-silvia porumbacă
A220 *Strix uralensis*-huhurezul mare
A215 *Bubo bubo*-bufniță
A339 *Lanius minor*- Sfrâncioc cu frunte neagră
A338 *Lanius collurio*- Sfrânciocul roșiatic

	A224 Caprimulgus europaeus- Caprimulgul A072 Pernis apivorus- Viesparul A089 Aquila pomarina- acvilă țipătoare mică A103 Falco peregrinus- Șoimul călător
Păsări din parcuri și grădini	A429 Dendrocopos syriacus- ciocănitoare de grădini A379 Emberiza hortulana- presură
Păsări de pe terenuri agricole	A255 Anthus campestris- Fâsă de câmp A122 Crex crex- cristelul de câmp A031 Ciconia ciconia-barza albă A097 Falco vespertinus- vânturelul de seară

Sursa: Raport privind starea factorilor de mediu pe anul 2018 în județul Bacău

Monumente ale naturii din județul Bacău

Arbori:

- Plop – Populus alba, situat în municipiul Bacău, Insula Mica de Agreement;
- Stejar – Quercus robur, situat în municipiul Bacău , în curtea Liceului

Ferdinand;

- Ulm - Ulmus montana, situat în comuna Berești - Tazlău, satul Tescani,

Așezământul de Cultura Rosetti - Enescu;

- Arțar – Acer pseudoplatanus, situat în municipiul Onești, partea estică a Parcului Municipal;
- Salcamul din Onești – Robinia pseudacacia, situat în municipiul Onești;
- Salcia lui Bacovia – Salix babilonica, situat în municipiul Bacău, Parcul

Trandafirilor;

- Castan comestibil – Castanea sativa situat in comuna Măgura, incinta Casei Copilului Brasov;

- Ginko biloba situat în municipiul Bacău, colțul sudic-estic al Parcului Trandafirilor;
- Magnolia lui Bacovia – Magnolia acuminata, situat în municipiul Bacău,
- Stejar – Quercus robur, situat în comuna Berești – Tazlău, satul Tescani, incinta Antreprizei Tescani – S.C. Drumuri S.A. Bacău;
- Fagii îngemănați – Fagus orientalis și F. Taurica, situat în localitatea Racova – comuna Racova, U.P.VI Racova, u.a.37;

☞ Pasari:

- Cocoșul de munte – Tetrao urogallus– Munții Nemira

☞ Roci:

- Piatra plângătoare– localitatea Doftena, comuna Doftena.

ANPM Bacău monitorizează îndeaproape starea ariilor naturale din județ, prin controale periodice, dar și prin studiul speciilor importante existente în cadrul rezervațiilor⁷.

Tabel nr. 21 – Arii protejate de interes comunitar

Nr crt	Denumire	Suprafata totala (ha)	Suprafata in judetul Bacau (ha)	Localizare
1	Sit Natura 2000 ROSCI0047 Creasta Nemirei	3.509	3509	Dărmănești 6 %, Doftena 5%, Slănic Moldova 9%
2	Sit Natura 2000 ROSCI0059 Dealul Perchiu	185	185	Onești 4%, Târgu Trotuș (<1%)
3	Sit Natura 2000 ROSCI0230 Slănic	1408	1408	Slănic Moldova 9%, Doftena 2%
4	Sit Natura 2000	10.455	1777,35	Filipești 22%,

⁷ Raport privind starea factorilor de mediu pe anul 2019 în județul Bacău

STRATEGIA DE DEZVOLTARE LOCALĂ A COMUNEI LETEA VECHÉ,
JUDEȚUL BACĂU
2021-2027

	ROSPA0072 Lunca Siretului Mijlociu			Dămieniști 8%, Negri 1%
5	Sit Natura 2000 ROSPA0063 Lacurile de Acumulare Buhuși - Bacău - Berești	5.576	5.576	Bacău 5%, Cleja 3 % Corbasca 6%, Faraoani 1%, Gârleni 1%, Gioseni 9%, Hemeiuși 6%, Horgești 4%, Itești 5%, Letea Veche 5%, Nicolae Bălcescu 5%, Orbeni 7%, Pâncești 1%, Răcăciuni 11%, Sascut 1%, Tamași 13%, Tătărăști 10%, Valea Seacă 9%
6	Sit Natura 2000 ROSPA0138 Piatra Șoimului - Scorțeni - Gârleni	37.445	16850,25	Balcani 17%, Blăgești 69% Gârleni 40% Hemeiuș 15% Mărgineni 27% Pârjol 29% Scorțeni 57% Strugari <1%
7	Sit Natura 2000 ROSCI0318 Măgura - Târgu Ocna	844	844	Tg. Ocna 13%, Slănic Moldova 2%, Dofteana < 1%,
8	Sit Natura 2000 ROSCI0309 Lacurile din jurul Măscurei	1160	139,2	Motoșeni < 1%, Răchitoasa < 1%,
9	Sit Natura 2000 ROSCI0327 Nemira- Lapoș	9.865	4833,85	Dofteana < 1%, Dărmănești 17%, Asău < 1%
10	Sit Natura 2000 ROSCI0162 Lunca Siretului Inferior	25.081	501,62	Urechești (9%)
11	Sit Natura 2000 ROSCI0323 Munții Ciucului	59.641	9542,56	Agăș (<1%), Ghimeș- Făget (58%), Palanca (<1%)
12	Sit Natura 2000 ROSCI0351 Culmea	6449,23	6449,23	comunele Traian, Secuieni, Buhoci,

STRATEGIA DE DEZVOLTARE LOCALĂ A COMUNEI LETEA VECHÉ,
JUDEȚUL BACĂU
2021-2027

	Cucuieti			Ungureni, Tamași, Parincea, Gioseni și Horgești
13	Sit Natura 2000 ROSCI0434 Siretul Mijlociu	2969,01	2969,01	comunele Buhoci, Letea Veche, Nicolae Balcescu, Prajesti, Saucesti, Tamasi, Traian
14				
	TOTAL	155169	54585	

Sursa: ANPM Bacău - Situație arii naturale protejate din județul Bacău la 07.03.2016

Ariile naturale protejate asigură necesitatea de conservare a biodiversității și protecția cadrului natural cu toate bogățiile peisajelor și a resurselor naturale, pentru beneficiul generațiilor prezente și viitoare.

Turismul necontrolat practicat intens creează impact negativ, prin deteriorarea și degradarea florei sălbatice, perturbarea speciilor de animale, abandonarea deșeurilor menajere.

Calitatea aerului

La nivelul anului 2019, evaluarea calității aerului prin monitorizare continuă, pe teritoriul județului Bacău, s-a realizat prin intermediul celor 3 stații automate de monitorizare aparținând Rețelei Naționale pentru Monitorizarea Calității Aerului (RNMCA) amplasate în județ.

Sistemul de monitorizare permite autorităților locale pentru protecția mediului:

- ✓ să evalueze, să cunoască și să informeze în permanență publicul, alte autorități și instituțiile interesate, despre calitatea aerului;
- ✓ să ia, în timp util, măsuri prompte pentru diminuarea sau eliminarea episoadelor de poluare;
- ✓ să prevină poluările accidentale;
- ✓ să avertizeze și să protejeze populația în caz de urgență.

Rețeaua automată de monitorizare a calității aerului în județul Bacău



Sursa: Raport privind starea factorilor de mediu pe anul 2019 în județul Bacău, ANPM Bacău

Legendă:

- BC 1: stație de tip fond urban, situată în Bacău - str. Războieni nr.11
- BC 2: stație de tip industrial, situată în Bacău - str. Izvoare nr.1bis
- BC 3: stație de tip industrial, situată în Onești - str. Cauciucului nr.1

Datele referitoare la concentrațiile probelor aspirate din sistemul de distribuție al aerului, furnizate de analizoare la fiecare 6 secunde, sunt achiziționate, procesate și stocate în valori medii de un data logger.

Pentru a caracteriza condițiile de prelevare și corelarea nivelului concentrației poluanților cu sursele de poluare sunt înregistrate continuu valorile pentru următorii parametri meteo relevanți pentru prelevare: direcție și viteză vânt, temperatură, presiune, umiditate, precipitații și intensitate a radiației solare.

Politici, acțiuni și măsuri pentru îmbunătățirea calității aerului înconjurător

Emisiile de substanțe poluante evacuate în atmosferă au o tendință descendentă ca urmare a implementării principiilor dezvoltării durabile și adoptării unor politici de mediu precum:

- ✚ producerea energiei electrice prin înlocuirea parțială a combustibililor fosili cu surse alternative: energie eoliană, energie produsă în câmpurile de panouri fotovoltaice, etc;

- ✚ reducerea conținutului de sulf din combustibili și carburanți și înlocuirea parțială a combustibililor tip motorină cu biodiesel;

- ✚ înlocuirea încălzirii gospodăriilor din zona rurală (sobe tradiționale pe lemne) cu sobe modernizate care folosesc drept combustibil peleti și care au randamente de ardere mari și emisii de poluanți reduse;

- ✚ introducerea în exploatare a autovehiculelor prevăzute cu motoare alimentate electric;

- ✚ prevederea de mecanisme economico-financiare care să permită înlocuirea instalațiilor cu efect poluant important asupra mediului cu altele mai puțin poluante;

- ✚ prevederea de instalații de reținere, captare, stocare a substanțelor poluante (ex. captarea și stocarea carbonului la Instalațiile mari de ardere – IMA, filtre electrostatice, arzătoare cu NOx redus, scrubere, etc.)

În scopul diseminării în timp real a informației cu date privind calitatea aerului, sistemul de monitorizare este dotat și cu un panou electronic de afisaj exterior, care este amplasat în zona centrală a municipiului Bacău.

Realizarea monitorizării calității factorilor de mediu se desfășoară în cadrul legal, stabilit prin transpunerea la nivel național a cerințelor din directivele europene, în scopul îmbunătățirii condițiilor de viață la toate nivelurile, asigurării unei dezvoltări durabile în condiții de compatibilitate a schimbului de date. Pentru îmbunătățirea calității aerului înconjurător în județul Bacău sunt în derulare Planul de calitate a aerului pentru particule PM10 în municipiul Bacău și comuna Letea Veche și Planul de menținere a calității aerului pentru particule PM10 în municipiul Onești.

Gestionarea deșeurilor

La nivelul județului Bacău, gestionarea deșeurilor comunale și industriale se supune prevederilor legale în vigoare, vizând cu prioritate problemele de sănătate umană, dar și a mediului. În cazul nerespectării etapelor tehnologice (colectare, transport, tratare, valorificare și eliminare) pot produce un impact negativ în mediul înconjurător.

Calitatea apelor

Calitatea apelor de suprafață din județul Bacău este monitorizată de Administrația Națională Apele Române – Direcția Apelor Siret și Sistemul de Gospodărire a Apelor Bacău. Pentru comuna Letea Veche nu sunt semnalate posibile surse de poluare a apelor, nici celor de suprafață și nici a celor subterane.

Încadrarea în clase de calitate a zonelor vulnerabile - grupa de indicatori - nutrienți este prezentată în tabelul următor:

Tabel nr. 22 - Grupa de indicatori - nutrienți

Râu	Secțiune	Corp de apă	Încadrare globală Grupa de indicatori NUTRIENȚI (pe corp de apă)	Încadrare funcție de NO ₃ ⁻		
				Concentrația medie anuală (mg N/dm ³)	Concentrația maximă anuală (mg N/dm ³)	Concentrația maximă anuală (mg NO ₃ ⁻ /dm ³)
Siret	Galbeni	-	-	2,578	4,417	19,558
Bistrița	Aval Lac Agrement Bacău	-	-	1,372	1,538	6,810
	Aval Bacău	-	-	1,969	2,852	12,629
Trotuș	Amonte Tg Ocna	Trotuș (cfl.Urmeniș-cfl. Tazlău)	M	0,820	1,184	5,243
	Vrânceni	Trotuș (cfl.Tazlău-cfl. Siret)	B	1,038	1,318	5,836
Oituz	Amonte Onești	Oituz (Oituz)	M	1,018	1,696	7,510
Urmeniș	Comănești	Urmeniș (Urmeniș)	M	1,009	1,703	7,541

Sursa: ABA Siret

Resursele de apă ale județului Bacău sunt constituite din apele de suprafață - râuri interioare, lacuri naturale și artificiale și într-o măsură mai mică, din apele subterane.

Lungimea principalelor cursuri de apă de pe teritoriul județului Bacău este prezentată în tabelul următor:

Tabel nr. 23 - Lungimea principalelor cursuri de apă de pe teritoriul județului Bacău

Râul	Lungime (km), din care:		
	Pe teritoriul României	Pe teritoriul județului	Totală
Siret	596	145	706
Bistrița	290	40	290
Trotuș	169	118	169
Tazlău	85	59	85
Berheci	88	70	88
Zeletin	75	59	75

Sursa: Anuarul statistic al județului Bacău 2018

Se remarcă că deși resursele de suprafață reprezintă preponderent resursa cea mai reprezentativă, totuși procentul de utilizabilitate al apei subterane 82,3% este cu mult superior celui din apa de suprafață 35,8%.

Compania Regională de Apă Bacău S.A. oferă servicii de alimentare cu apă potabilă în Municipiul Bacău, Comuna Hemeiuiș, Comuna Letea Veche, Comuna Mărgineni, Comuna Traian, Comuna Prăjești, Comuna Faraoani, Comuna Tătăraști, Comuna Filipești, Comuna Măgura, Orașul Târgu Ocna, Comuna Buciumi, Comuna Cașin, Comuna Ștefan Cel Mare, Orașul Buhuși, Orașul Moinești, Comuna Ardeoani, Comuna Măgirești, Comuna Poduri și Orașul Darmanești.

Apele subterane constituie o resursă mai puțin văzută, iar evaluarea ei este mai dificilă. Ea se realizează pe baza observațiilor sistematice efectuate la posturile rețelei hidrogeologice naționale. Apele subterane se constituie într-o resursă importantă în special datorită calității lor fizico - chimice și biologice.

CAPITOLUL II - ANALIZA SWOT PE DOMENII

Analiza SWOT este o metodologie de analiză a unui proiect, iar numele este descriptiv: Strengths (puncte tari), Weaknesses (puncte slabe), Opportunities (oportunități), Threats (riscuri). Orice comună trebuie să asimileze și să promoveze o viziune strategică în ceea ce privește dezvoltarea sa în viitor. Lipsa unei asemenea viziuni duce la o activitate administrativă haotică, în cadrul căreia se pot rata oportunități și se consumă irațional resurse prețioase.

Pentru a avea o certitudine că politicile și programele existente corespund necesităților de dezvoltare a comunei, în cadrul limitelor impuse de resursele locale disponibile și pentru accesarea fondurilor prin care Uniunea Europeană susține politica de dezvoltare regională, s-a impus realizarea elaborarea prezentei strategii de dezvoltare locală pentru perioada 2020-2027.

Punctele tari și cele slabe sunt legate de comuna Letea Veche și de strategiile acesteia, de modul cum se compară cu concurența. Oportunitățile și amenințările vin dinspre mediul de piață și din direcția concurenței, de regulă sunt factori asupra cărora zona, în general, nu are niciun control.

II.1 ANALIZA SWOT PENTRU TERITORIU ȘI INFRASTRUCTURĂ

PUNCTE TARI

- ⇒ Comuna Letea Veche este limitrofă municipiului Bacău;
- ⇒ Căi de acces: centura ocolitoare a municipiului Bacău care travează de la nord la sud comuna, DN2F, DJ207F, DJ207G; DC85, DC86, DC87
- ⇒ Majoritatea străzilor și a drumurilor de acces sunt asfaltate;
- ⇒ Transport rutier organizat;
- ⇒ Rețea de electricitate ce acoperă 95% din comună;
- ⇒ Rețea de iluminat public;
- ⇒ Extinderea numărului de locuințe de pe raza comunei, în paralel cu creșterea suprefeței locuibile existente;
- ⇒ Rețea de telefonie fixă și mobilă.

Puncte SLABE

- ⇒ Inexistența sistemului de canalizare în satele Holt, Ruși-Ciutea, Siretu și Radomirești;
- ⇒ Drumuri neasfaltate, nemodernizate sau pietruite;
- ⇒ Lipsa trotuarelor pentru pietoni;
- ⇒ Lipsa unui sistem video de supraveghere pe drumurile principale din comună;

OPORTUNITĂȚI

- ⇒ Oportunități de finanțare a obiectivelor de infrastructură în cadrul programelor derulate prin Fondurile Structurale și de Coeziune;
- ⇒ Proximitatea față de municipiul reședință de județ;
- ⇒ Înființarea rețelei de canalizare în satele Holt, Ruși-Ciutea, Siretu și Radomirești;

AMENINȚĂRI

- Alimentarea cu gaze naturale a gospodariilor din comună;
- Modernizarea infrastructurii rutiere prin programe naționale;
- Realizarea de alei pietonale.
- Dezastre naturale;
- Fondurile insuficiente în acoperirea contribuțiilor locale, pot conduce la reducerea accesului la finanțările europene;

II.2 ANALIZA SWOT PENTRU POPULAȚIE

PUNCTE TARI	<ul style="list-style-type: none">➤ Populația stabilă în comuna Letea Veche în număr de 7288 persoane (la 01 iulie 2019);➤ Populație în creștere, pe fondul stabilirii de domiciliu dinspre urban spre rural;➤ Ponderea redusă a populației vârstnice și pondere ridicată a populației active;➤ Acordarea atenției asupra serviciilor sociale.
Puncte SLABE	<ul style="list-style-type: none">➤ Migrarea persoanelor tinere sau active spre mediul urban sau străinătate, mai cu seamă a celor cu pregătire profesională înaltă.
OPORTUNITĂȚI	<ul style="list-style-type: none">➤ Implicarea autoritatilor locale în problemele comunității;➤ Atragerea de programe cu finanțare europeană pentru stimularea ocupării forței de muncă;➤ Accesul categoriilor de populație dezavantajată la cursuri de calificare în cadrul unor programe cu finanțare europeană;
AMENINȚĂRI	<ul style="list-style-type: none">➤ Lipsa de receptivitate și flexibilitate a populației locale la cerințele pieței forței de muncă;➤ Locurile de muncă din străinătate oferă salarii mai avantajoase, care atrag populația activă, și în special populația tânără;➤ Îmbătrânirea demografică.

II.3 ANALIZA SWOT PENTRU EDUCAȚIE, CULTURĂ ȘI CULTE

PUNCTE TARI

- ⇒ Elevii școlilor au obținut premii la concursuri pe discipline, expoziții, concursuri sportive sau artistice;
- ⇒ Utilizarea microbuzului școlar pentru naveta elevilor din școlile aparținătoare;
- ⇒ Existența a doua școli primare, mai multe grădinite și a unui centru de zi pentru copii tip „after school”;
- ⇒ Doua proiecte depuse la ADR N-E prin POR - M10.1. privind “Reabilitare, modernizare și dotare școală sat Letea Veche, comuna Letea Veche, județul Bacău” și “Reabilitare, modernizare și dotare școală sat Holt, comuna Letea Veche, județul Bacău”;
- ⇒ Existența unui cămin cultural, sală de festivități și a unei biblioteci;
- ⇒ Existența obiectivelor turistice și de cult.

Puncte SLABE

- ⇒ Populație preșcolară în scădere;
- ⇒ Lipsa softurilor educaționale pentru fiecare disciplină în parte;
- ⇒ Valorificarea insuficientă a spațiilor de educație și cultură;
- ⇒ Lipsa unor programe culturale în cadrul căminului cultural și a sălii de festivități.

OPORTUNITĂȚI

- ⇒ Reabilitarea, modernizarea și dotarea celor două școli din comună;

AMENINȚĂRI

- ⇒ Colaborare bună cu comunitatea locală, cu autoritățile locale și cu părinții;
 - ⇒ Existența unei strategii naționale privind reducerea părăsirii timpurii a școlii în România;
 - ⇒ Organizarea și dezvoltarea periodică de programe și acțiuni cultural-artistice în comună;
 - ⇒ Reabilitarea monumentelor istorice;
 - ⇒ Înființarea unui centru de zi tip "after school,, în satul Holt;
 - ⇒ Dezvoltarea parteneriatelor culturale și de dezvoltare locală între comună și alte unități administrative teritoriale.
- ⇒ Buget insuficient alocat învățământului public;
 - ⇒ Neimplicarea factorilor de decizie la nivelul județului sau ministerelor;
 - ⇒ Lipsa activităților culturale în comună;
 - ⇒ Inexistența unei strategii pentru desfășurarea activităților sportive și evenimentelor culturale;
 - ⇒ Lipsa personalului calificat în accesarea de fonduri europene și naționale.

II.4 ANALIZA SWOT PENTRU SĂNĂTATE ȘI ASISTENȚĂ SOCIALĂ

PUNCTE TARI

- ⇒ Existența în comună a doua cabinete medicale unname și unul veterinar;
- ⇒ Existența unui punct farmaceutic;
- ⇒ Accesul facil la serviciile sociale publice și de asistență socială;
- ⇒ Activități de prevenire, limitare și de înlăturare a efectelor temporare sau permanente ale unor situații care pot genera marginalizarea sau excluderea unor persoane aflate în situații de risc social;
- ⇒ Ponderea populației cu nevoi de asistare este relativ mică.

Puncte SLABE

- ⇒ Educație sanitară deficitară a locuitorilor comunei;
- ⇒ Starea de sănătate precară a locuitorilor comunei;
- ⇒ O parte a locuitorilor este înscrisă pe listele unor medici de familie care își desfășoară activitatea în afara comunei;
- ⇒ Lipsa serviciilor de îngrijire la domiciliu.
- ⇒ Personal insuficient pentru activități de prevenire, atât în asistența medicală, cât și în asistența socială.

OPORTUNITĂȚI

- ⇒ Modificări legislative pentru accesul crescut al

AMENINȚĂRI

persoanelor cu handicap la diferitele servicii de suport și la prestațiile financiare disponibile;

➤ Programe complexe de urmărire a stării de sănătate a populației;

➤ Politica socială susținută din partea Uniunii Europene.

➤ Costuri ridicate în sistemul public și privat de sănătate;

➤ Deficitul de cadre medicale la nivel național;

➤ Cadrul legislativ în continuă schimbare;

➤ Migrarea personalului medical către piața națională și internațională, din diverse cauze;

➤ Subfinanțarea sistemului medical.

II.5 ANALIZA SWOT PENTRU AGRICULTURĂ ȘI ZOOTEHNIE

PUNCTE TARI

- ➔ Condiții naturale favorabile pentru producția agricolă;
- ➔ Atragerea unor fonduri europene ce au dus la dezvoltarea agriculturii rurale;
- ➔ În ceea ce privește creșterea animalelor, cetățenii comunei cresc ovine, bovine, caprine, porcine și păsări;
- ➔ Existența unor operatori economici cu activități și în sectorul agricol și zootehnic.

Puncte SLABE

- ➔ Slaba preocupare pentru introducerea tehnologiilor și pentru activitatea de cercetare-dezvoltare;
- ➔ Degradarea sistemului de irigații, lipsa instalațiilor moderne de irigare;
- ➔ Suprafețe agricole fragmentate, ceea ce determină practicarea unei agriculturi tradiționale, slab competitive economic;
- ➔ Investiții insuficiente în agricultură.

OPORTUNITĂȚI

- ➔ Apropierea de municipiul Bacău facilitează aprovizionarea cu produsele necesare, indisponibile la nivel local;
- ➔ Prezența fondurilor europene ce pot fi absorbite în

AMENINȚĂRI

vederea impulsivării afacerilor în agricultură și pentru tinerii fermieri;

➤ Potențial existent pentru obținerea de produse ecologice.

➤ Slaba informare a fermierilor cu privire la fondurile europene;

➤ Recesiunea economică care poate afecta piața investițiilor și piața de consum;

➤ Scăderea continuă a producției cu scăderea productivității muncii.

II.6 ANALIZA SWOT PENTRU ECONOMIE

PUNCTE TARI	<ul style="list-style-type: none">➤ Suportul administrației publice locale oferit noilor investitori;➤ Existența forței de muncă în comună;➤ Potențial existent pentru obținerea de produse ecologice;➤ Existența unui număr de investitori strategici în comună;➤ Numărul mediu de salariați ai firmelor din comună este în creștere;
Puncte SLABE	<ul style="list-style-type: none">➤ Lipsa unui plan actualizat de atragere a investitorilor;➤ Numărul redus de locuri de muncă oferit de microîntreprinderi;➤ Lipsa unui centru local de colectare a produselor agricole;➤ Informare insuficientă cu privire la normele europene.
OPORTUNITĂȚI	<ul style="list-style-type: none">➤ Creșterea competitivității sectorului IMM;➤ Diversificarea activităților economice;➤ Implicarea guvernamentală în susținerea

AMENINȚĂRI

programelor aferente fondurilor structurale și de coeziune;

➔ Atragerea unor noi investitori în comună prin facilitățile pe care administrația publică locală le pune la dispoziție.

➔ Resurse financiare insuficiente pentru susținerea acțiunilor de modernizare sectorului economic din diferite activități;

➔ Reducerea ponderii populației active și îmbătrânirea acesteia;

➔ Interes redus al investitorilor pentru demararea unei afaceri în comună, din cauza infrastructurii fizice neadecvate, raportat la potențialul comunei.

II.7 ANALIZA SWOT PENTRU TURISM ȘI UNITĂȚI DE CAZARE

PUNCTE TARI	<ul style="list-style-type: none">➤ Cadru natural deosebit;➤ Existența a două pensiuni pe raza comunei;➤ Potențial de dezvoltare a agroturismului și a turismului rural;➤ Existența obiectivelor turistice de interes turistic pe teritoriul comunei: biserici și o casă memorială;
Puncte SLABE	<ul style="list-style-type: none">➤ Promovarea insuficientă a zonelor cu potențial turistic din comună;➤ Resurse financiare insuficiente dezvoltării turismului.
OPORTUNITĂȚI	<ul style="list-style-type: none">➤ Dezvoltarea turismului, în special a agroturismului, prin valorificarea surplusului de produse agricole locale, a luciului de apă;➤ Se poate dezvolta turismul și turismul piscicol;➤ Disponibilitatea unor resurse suplimentare, posibil a fi accesate prin utilizarea programelor de finanțare ale Uniunii Europene.
AMENINȚĂRI	<ul style="list-style-type: none">➤ Migrarea forței de muncă și turistice către alte regiuni;➤ Nepromovarea suficientă a zonei pentru atragerea turiștilor;➤ Reacția redusă a mediului local la schimbările și provocările zilelor noastre.

II.8 ANALIZA SWOT PENTRU ADMINISTRAȚIA PUBLICĂ

PUNCTE TARI

- ⇒ Existența sistemului de colectare on-line a taxelor și impozitelor (instituția este înrolată pe ghișeul.ro)
- ⇒ Preocuparea continuă a personalului administrației publice locale pentru îmbunătățirea standardului profesional;
- ⇒ Existența procedurilor ce reglementează fluxul de documente în instituție;
- ⇒ Participarea, în limita fondurilor, a personalului la activități de formare continuă;
- ⇒ Existența unor programe de contabilitate, registrul agricol, taxe și impozite locale;
- ⇒ Existența unei clădiri cu destinația sediu administrativ, în cadrul căruia se desfășoară și ședințele Consiliului local;
- ⇒ Existența unui cadru legal coerent și stabil privind liberul acces la informații de interes public și transparența actelor administrative.

Puncte SLABE

- ⇒ Resurse financiare insuficiente destinate modernizării și dezvoltării activităților instituției;
- ⇒ Încărcarea cu sarcini suplimentare peste cele

OPORTUNITĂȚI

prevăzute în fișa postului;

- Numărul mare de schimbări legislative nu permite cunoașterea tuturor modificărilor în timp util;
- Spațiu insuficient alocat compartimentelor în cadrul primăriei;
- Numărul însemnat de posturi vacante în organigrama instituției;
- Imposibilitatea de motivare suplimentară a personalului.

AMENINȚĂRI

- Posibilități de accesare a unor fonduri externe destinate în mod special construirii și dotării unui sediu Primărie;
- Mai multe posibilități de instruire a personalului prin programe de formare cu finanțare europeană.

- Imposibilitatea recuperării unor taxe și impozite locale;
- Schimbări legislative prea frecvente pentru a fi asimilate eficient;
- Riscul eșecului în finalizarea proiectelor urmărite.

II.9 ANALIZA SWOT PENTRU MEDIU

PUNCTE TARI

- Nu există surse de poluare majore a calității aerului;
- Nu sunt semnalate posibile surse de poluare a apelor, nici a celor de suprafață și nici a celor subterane;
- Râurile Siret și Bistrița traversează comuna;
- Existența surselor de finanțare a acțiunilor din domeniul mediului, prin intermediul programelor specifice post-aderare;
- Eforturi ale autorităților locale de aplicare riguroasă a legislației privind protecția mediului.

Puncte SLABE

- Interesul scazut al cetățenilor comunei în protecția mediului înconjurător;
- Educația ecologică este superficială;
- Depozitarea necorepunzătoare a deșeurilor pe malurile râurilor Siret și Bistrița;
- Neimplementarea în totalitate sistemului de colectare selectivă a deșeurilor menajere;
- Lipsa unei autospeciale și echipamente specifice PSI

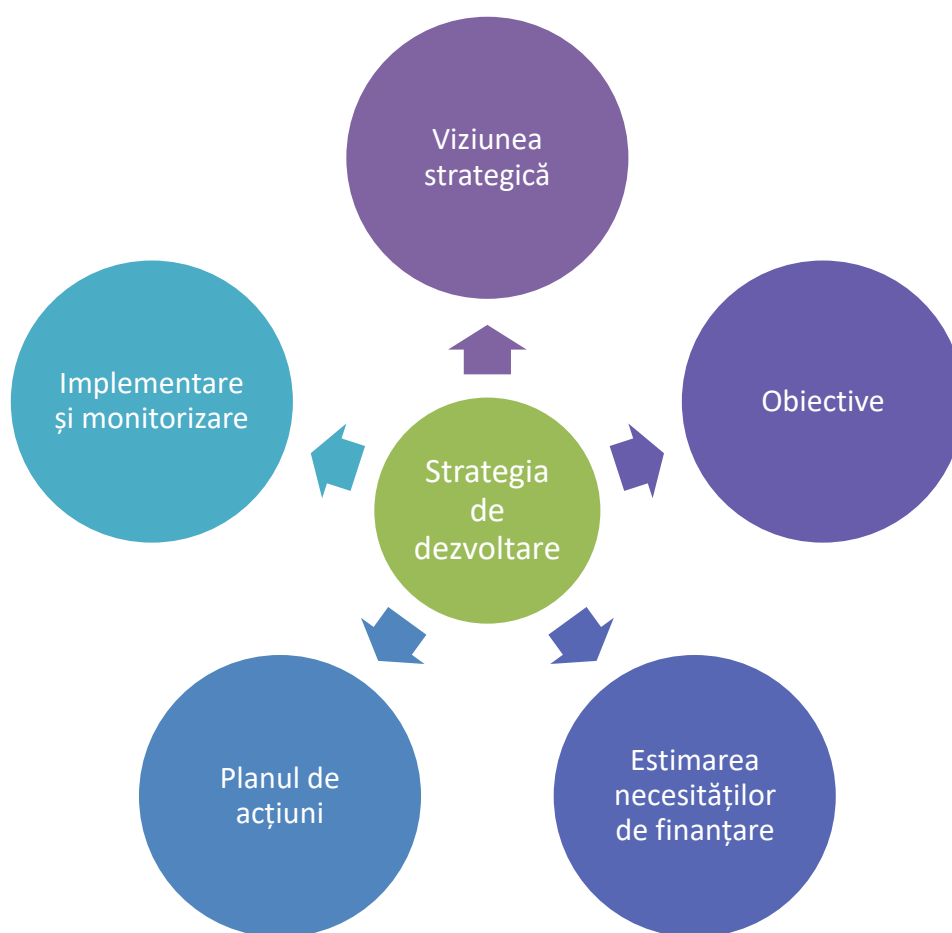
OPORTUNITĂȚI

- Implementarea sistemului de colectare selectivă a deșeurilor menajere în toate cele cinci sate din comună;

AMENINȚĂRI

- Dotări pentru intervenții în caz de urgență;
 - Dotarea cu utilaje și echipamente specifice serviciului de gospodărire comunală;
 - Disponibilitatea unor resurse suplimentare, posibil a fi accesate prin utilizarea programelor de finanțare ale Uniunii Europene.
-
- Mentalitatea de indiferență față de protecția mediului;
 - Lipsa informație în legătură cu programele de finanțare europeană;
 - Cunoștințe insuficiente legate de elaborarea și administrarea proiectelor finanțate din fonduri europene pentru proiecte de mediu.

CAPITOLUL III - PROPUNERE STRATEGICĂ PENTRU PERIOADA 2020-2027



III.1 Viziunea și obiectivele strategice

Strategia de dezvoltare a comunei Letea Veche a fost elaborată cu scopul de a avea un instrument de lucru care să faciliteze luarea unor decizii necesare dezvoltării armonioase și echilibrate a localității.

Viziunea strategiei stabilește cu claritate alternativele de dezvoltare ale comunei Letea Veche pentru perioada 2021-2027 și constituie diferența dintre ceea ce reprezintă astăzi și ceea ce trebuie să devină comuna Letea Veche în următorii 7 ani.

Atingerea obiectivelor strategice din Strategia de Dezvoltare Locală a comunei Letea Veche pentru perioada 2021-2027 se va face prin:

- elaborarea unor planuri anuale de acțiune locală, ce se vor aproba în cadrul Consiliului Local al Comunei Letea Veche;
- identificarea, selectarea și implementarea proiectelor strategice de la nivelul comunei, în vederea găsirii celor mai bune soluții de atingere a obiectivelor și priorităților propuse;
- monitorizarea și evaluarea implementării proiectelor strategice.

Letea Veche este o comună care oferă condiții de dezvoltare foarte bune pentru activitățile economice, fiind limitrofă municipiului Bacău atrage, odată cu dezvoltarea economică, populație nouă dar și forță de muncă din zona urbană. În timp ce majoritatea zonelor rurale ale județului suferă din cauza depopulării, comuna Letea Veche are toate condițiile să devină o suburbie a municipiului Bacău, cu avantajele și riscurile aferente.

Obiectivul general al Strategiei de dezvoltare locală constă în reducerea decalajelor față de oraș și îmbunătățirea calității locuitorilor comunei prin asigurarea serviciilor publice absolut necesare pentru apropierea standardului general de dezvoltare către nivelul unor comunități similare din Uniunea Europeană.

Obiective specifice principale:

- Dezvoltarea și modernizarea infrastructurii prin reabilitarea drumurilor comunale, extinderea rețelei de alimentare cu apă, extinderea rețelei de alimentare cu canalizare, extinderea rețelei de alimentare cu energie electrică, înființarea și extinderea rețelei de gaze naturale;
- Dezvoltarea și modernizarea infrastructurii sociale pentru îmbunătățirea calității vieții prin modernizarea infrastructurii de învățământ, cultură, sănătate și servicii sociale;
- Stimularea dezvoltării economice pentru creșterea nivelului de trai al populației prin atragerea de noi investitori pentru creșterea competitivității afacerilor locale.
- Respectarea și conservarea calității mediului natural.

Obiectivele strategice ne indică direcțiile principale, prioritățile asumate de administrația locală în urmărirea țintei, viziunii agreate cu membrii comunității. Stabilirea obiectivelor strategice este întotdeauna un proces provocator deoarece presupune alegeri.

III.2 ESTIMAREA NECESITĂȚILOR DE FINANȚARE

Prioritizarea nevoilor

În comuna Letea Veche au fost implementate și realizate mai multe proiecte de dezvoltare, după cum urmează:

Tabel nr. 24 – Proiecte realizate în comuna Letea Veche

Nr. crt.	Titlul proiect	Anul implementari i	Sursa de finanțare	Suma finanțată (lei)
1.	Construire stație de tratare apa în satul Letea Veche	2013	Buget local	269.599
2.	Construire trotuare in localitatea Letea Veche, judetul Bacau	2013	Buget local	530.752
3.	Pavare parcare incinta Primariei Letea Veche	2013	Buget local	136.944
4.	Imbracaminte bituminoasa usoara pe strazile Romanitei, Ion Creanga si Florilor, sat Letea Veche	2013	Buget local	549.119
5.	Reabilitare centru de asistenta dupa programul tip "after school", sat Letea Veche	2014	Buget local	432.500
6.	Construire garaj auto in incinta Primariei Letea Veche	2014	Buget local	39.985
7.	Modernizare drumuri de interes local, comuna Letea Veche	2015	PNDL I	3.011.100
8.	Modernizarea strazii Trecatoarea Holtului sat Letea Veche, com Letea Veche	2016	Credit bancar și buget local	1.568.082
9.	Extindere retea de canalizare in satul Letea Veche pe strazile Bujorului, Lalelelor, Trandafirilor si	2016	Credit bancar și buget local	524.406

STRATEGIA DE DEZVOLTARE LOCALĂ A COMUNEI LETEA VECHÉ,
JUDEȚUL BACĂU
2021-2027

Silozului, comuna Letea Veche				
10.	Extindere rețea de apă potabilă în satul Letea Veche, str. Zorilor, Panselor, Trecătoarea Holtului, Bujorului, Lalelelor, Trandafirilor și Silozului, comuna Letea Veche	2016	Credit bancar și buget local	657.143
11.	Construire sediu administrativ sat Letea Veche	2018	Buget local	534.851
12.	Lucrări de reparații și covor asfaltic pe DC 87 km 0+000-0+700 sat Rusi Ciutea, comuna Letea Veche	2018	Buget local	170.304
13.	Lucrări de reparații și covor asfaltic pe DC 87 km 0+700-2+400 sat Siretu, comuna Letea Veche	2018	Buget local	369.303
14.	Lucrări de amenajare sala de sedințe sediu administrativ sat Letea Veche	2018	Buget local	113.571
15.	Furnizare echipament de măsură și control SRS gaze naturale în sat Letea Veche, comuna Letea Veche	2019	Buget local	148.465
16.	Modernizarea sistemului de iluminat public în satul Letea Veche, comuna Letea Veche	2019	Măsură 19.2 PNDR	220.427

STRATEGIA DE DEZVOLTARE LOCALĂ A COMUNEI LETEA VECHÉ,
JUDEȚUL BACĂU
2021-2027

De asemenea la nivelul comunei Letea Veche există mai multe proiecte în curs de implementare, care susțin dezvoltarea continuă și echilibrată a comunei, așa cum este prezentat în tabelul următor:

Tabel nr. 25 – Proiecte în curs de realizare în comuna Letea Veche

Nr. crt.	Titlul proiect	Anul previzionat al implementării	Linia de finanțare accesată	Suma finanțată (lei)
1.	Modernizarea drumurilor de interes local în satele Holt, Letea Veche, Siretu și Rusi-Ciutea, Comuna Letea Veche	2020	Măsura 7.2 PNDR	5.394.434
2.	Reabilitare, modernizare și dotare cămin cultural în sat Letea Veche, comuna Letea Veche	2020	Măsura 7.6 PNDR	2.197.598
3.	Modernizare prin asfaltare drumuri de interes local în comuna Letea Veche	2020	PNDL II	5.843.950
4.	Extindere rețea gaze naturale presiune medie și SRS Q=2400 mc/h, sat Letea Veche, comuna Letea Veche	2020	Buget local	425.000
5.	Modernizarea străzii Trecătoarea Holtului de la km 1+300 la km 1+765 (capat de drum) comuna Letea Veche	2020	Credit bancar și buget local	437.085
6.	Extindere rețea alimentare cu apă în comuna Letea Veche	2020	Buget local	435.133
7.	Imbracaminte	2020	Credit	1.078.395

	bituminoasa usoara pe strada Silozului, sat Letea Veche, comuna Letea Veche		bancar și buget local	
8.	Modernizare drumuri locale în satele Holt și Letea Veche, comuna Letea Veche	2020	Credit bancar și buget local	651.499

Prioritățile strategiei de dezvoltare locală sunt prezentate pe termen mediu și lung, iar acestea sunt reprezentate de:

I. DOMENIUL INFRASTRUCTURĂ DE TRANSPORT ȘI UTILITĂȚI

- ✓ Modernizarea și reabilitarea drumurilor și străzilor din comună;
- ✓ Construirea și extinderea trotuarelor și aleilor pietonale;
- ✓ Amenajarea podețelor și șanțurilor pentru fiecare gospodărie comunală;
- ✓ Extinderea rețelei de gaze naturale în satele Letea Veche și Holt;
- ✓ Achiziție stație de reglare de sector rețea gaze naturale în satul Holt;
- ✓ Înființarea conductei de gaze naturale in satele Ruși-Ciutea, Siretu si Radomirești;
- ✓ Extinderea rețelei de apă potabilă;
- ✓ Extinderea rețelei de canalizare în satul Letea Veche;
- ✓ Înființarea rețelei de canalizare în satele Holt, Ruși-Ciutea, Siretu si Radomirești;
- ✓ Extinderea rețelei de iluminat public în toată comuna;
- ✓ Extindere rețea energie electrica in comuna Letea Veche;
- ✓ Achiziționare și montare camere de supraveghere video în comună;
- ✓ Clarificarea aspectelor de proprietate și domeniialitate asupra teritoriului comunei.

II. DOMENIUL AGRICULTURĂ

- ✓ Sprijinirea fermelor agricole de semi-subzistență;

- ✓ Încurajarea înființării grupurilor de producători din sectorul agricol în vederea obținerii de produse de calitate care îndeplinesc standardele comunitare, prin aplicarea unor tehnologii de producție unitare;
- ✓ Modernizarea instalațiilor agricole;
- ✓ Sprijin pentru crearea și dezvoltarea de micro-întreprinderi;
- ✓ Dezvoltarea activităților de consultanță agricolă;
- ✓ Îmbunătățirea potențialului genetic al animalelor;
- ✓ Dezvoltarea și încurajarea agriculturii ecologice;
- ✓ Activități agricole diversificate și generatoare de venit la bugetul local;

III. DOMENIUL ECONOMIE

- ✓ Fonduri de dezvoltare rurală utilizate eficient;
- ✓ Servicii diversificate;
- ✓ Politici eficiente de marketing;
- ✓ Productivitatea muncii îmbunătățită;
- ✓ Informarea cetățenilor cu privire la oportunitățile de finanțare nerambursabile.

IV. DOMENIUL SOCIAL

- ✓ Construirea unui centru de zi pentru copii în satul Holt;
- ✓ Construire cămin de bătrâni în comuna Letea Veche;
- ✓ Locuri de muncă suficiente și venituri îndestulătoare pentru satisfacerea nevoilor de trai;
- ✓ Condiții de viață atractive pentru tinerii din localitate, dar și pentru cei care ar dori să se stabilească în comună;
- ✓ Acces facil la serviciile sociale și medicale;
- ✓ Sistem educațional performant, flexibil și adaptat condițiilor din mediul rural;
- ✓ Acces facil la surse de informație tradiționale sau moderne.

V. DOMENIUL MEDIUL ÎNCONJURĂTOR

- ✓ Cursuri de apă curățate și protejate;

- ✓ Pârâie și torenți regularizate prin construirea de podețe și consolidarea malurilor;
- ✓ Coșuri de gunoi în toată comuna Letea Veche;
- ✓ Colectarea selectivă a deșeurilor menajere și industriale și suplimentarea numărului de platforme conform cerințelor legislative;
- ✓ Dotarea cu utilaje și echipamente pentru serviciul de gospodărire comunal;
- ✓ Promovarea valorificării deșeurilor din ambalaje.

VI. DOMENIUL EDUCAȚIE, CULTURĂ ȘI SPORT

- ✓ Modernizarea, reabilitarea și dotarea școlilor și grădinițelor din comună;
- ✓ Integrarea copiilor și tinerilor cu probleme sociale și economice în viața socială și economică a comunității;
- ✓ Realizarea unei rețele WiFi în comună;
- ✓ Construirea unui centru cultural în satul Holt;
- ✓ Reabilitarea sălii de festivități din satul Radomirești;
- ✓ Promovarea diversității culturale;
- ✓ Amenajarea, întreținerea și modernizarea locurilor de joacă pentru copii;
- ✓ Construirea unei baze sportive în satul Ruși- Ciutea;
- ✓ Protejarea zonelor verzi existente și amenajarea de noi zone verzi după normele urbanistice.

VII. DOMENIUL ADMINISTRAȚIEI PUBLICE

- ✓ Construire sediu Primărie în sat Letea Veche
- ✓ Îmbunătățirea relației cu cetățenii și mediul de afaceri;
- ✓ Îmbunătățirea eficacității organizaționale;
- ✓ Îmbunătățirea capacității administrative;
- ✓ Introducerea de noi instrumente și tehnologii;
- ✓ Îmbunătățirea calității și furnizării de servicii;

- ✓ Dotări ale administrației locale cu echipamente IT, soft-uri și licențe.

III.3 PLANUL DE ACȚIUNE

Planul de acțiune conține asumarea sarcinilor, calendarul desfășurării acțiunilor, resursele financiare, materiale și umane alocate, monitorizarea și evaluarea acțiunilor întreprinse.

Rolul Planului de Acțiune îl reprezintă prezentarea principalelor măsuri și proiecte necesare fazei de planificare și implementare a dezvoltării economico - sociale, astfel încât procesul să poată fi evaluat continuu prin indicatorii selecționați ca relevanți pentru comuna Letea Veche.

Pentru a fi atinse obiectivele propuse prin Strategia de Dezvoltare Locală se urmărește atragerea de fonduri europene și naționale (inclusiv private) într-un procent cât mai mare și micșorarea fondurilor provenite de la bugetul de stat.

Etapele în accesarea fondurilor europene sunt:

- ✓ elaborarea strategiei de dezvoltare a localității, identificarea și prioritizarea proiectelor;
- ✓ consultarea comunității pe parcursul acestui proces;
- ✓ dezvoltarea proiectului în parteneriat sau cu resurse proprii;
- ✓ găsirea unei surse de finanțare;
- ✓ completarea și depunerea Dosarului de finanțare;
- ✓ evaluarea și selecția proiectului depus;
- ✓ semnarea Contractului de finanțare;
- ✓ implementarea proiectului;
- ✓ evaluarea și auditarea proiectului.

Administrația Publică Locală, fiind o interfață între cetățean și instituțiile statului, trebuie să elaboreze și să dezvolte un sistem de administrare bazat pe promovarea autonomiei locale reale și consolidarea cadrului instituțional.

În cazul proiectelor de infrastructură, care implică o documentație laborioasă, odată identificat un proiect, pentru dezvoltarea acestuia se parcurg următorii pași:

- realizarea unui studiu de fezabilitate ;
- elaborarea caietului de sarcini pentru realizarea studiului de fezabilitate;
- atribuirea contractului pentru realizarea studiului de fezabilitate;
- elaborarea studiului de fezabilitate, inclusiv analiza cost-beneficiu;
- elaborarea bugetului;
- elaborarea studiului de impact asupra mediului de către o firmă de specialitate, dacă este cazul;
- aprobarea studiului de fezabilitate;
- elaborarea cererii de finanțare pe baza studiilor efectuate de către o firmă de consultanță sau cu resurse proprii, dacă este cazul;
- elaborarea altor documente, dacă este cazul (strategie de marketing, strategie de vizitare, matricea cadrului logic etc.);
- completarea dosarului proiectului cu celelalte documente solicitate care țin de beneficiar;
- depunerea proiectului.

Principalele etape în verificarea, evaluarea și selecția proiectelor sunt:

- verificarea conformității administrative;
- verificarea eligibilității (solicitantului, proiectului);
- evaluarea tehnică și financiară.

Dezvoltarea comunei Letea Veche, prin crearea și susținerea unui mediu economico-social competitiv, stabil și diversificat, care să asigure atât creșterea economică precum și creșterea calității vieții cetățenilor, constau în:

- ✓ asigurarea accesului neîngrădit al populației și al agenților economici la infrastructura de bază (apă, canalizare, rețea de gaze naturale, căi de transport, telefonie, internet);
- ✓ îmbunătățirea rețelei electrice din comună;
- ✓ direcționarea comunei spre dezvoltare economică, cu scopul de a crea mai multe locuri de muncă;
- ✓ asigurarea condițiilor pentru crearea unor activități rentabile în agricultură, servicii, industrie;
- ✓ protejarea mediului înconjurător prin conformarea cu standardele Uniunii Europene;
- ✓ implementarea sistemului de colectare selectivă a deșeurilor menajere și industriale, prin crearea unor platforme conforme cu cerințele legislative;
- ✓ Protecția socială și optimizarea sistemului de sănătate.

Tabelul de mai jos poate sta la baza elaborării planurilor de acțiune și a planurilor de monitorizare anuale privind implementarea strategiei. Având în vedere faptul că pentru punerea în practică a majorității ideilor va fi nevoie de accesarea unor surse externe de finanțare, eșalonarea în timp ține cont de durata de implementare efectivă a proiectelor și nu de durata necesară materializării proiectului de la idee la implementare, unde ca etape intermediare se regăsește perioada de elaborare a proiectului și timpul de așteptare până la evaluarea acestuia. Interval de timp care poate fi chiar și de unul sau doi ani calendaristici.

Tabel nr. 26 – Prioritizarea proiectelor comunei Letea Veche

Nr. crt.	Domeniu de dezvoltare	Numele fișei de proiect	Sursă de finanțare	Perioada
1.	Infrastructură	Modernizarea și reabilitarea drumurilor și a străzilor din comună	Prioritate strategică: nr. 1 Program de finanțare: Fonduri europene, fonduri guvernamentale, buget local	2020-2023
2.	Infrastructură	Modernizarea	Prioritate strategică: nr. 2	2020-2023

STRATEGIA DE DEZVOLTARE LOCALĂ A COMUNEI LETEA VECHÉ,
JUDEȚUL BACĂU
2021-2027

		drumurilor de exploatare agricolă din comună	Program de finanțare: Fonduri europene, fonduri guvernamentale, buget local	
3.	Infrastructură	Extinderea rețelei de apă potabilă în toate satele componente ale comunei	Prioritate strategică: nr. 3 Program de finanțare: Fonduri europene, fonduri guvernamentale, buget local	2020-2023
4.	Infrastructură	Extinderea rețelei de gaze naturale în satele Letea Veche și Holt	Prioritate strategică: nr. 4 Program de finanțare: Fonduri europene, fonduri guvernamentale, buget local	2020-2023
5.	Infrastructură	Înființarea conductei de gaze naturale în satele Ruși-Ciutea, Siretu și Radomirești	Prioritate strategică: nr. 5 Program de finanțare: Fonduri europene, fonduri guvernamentale, buget local	2020-2023
6.	Infrastructură	Extinderea rețelei de canalizare în satul Letea Veche	Prioritate strategică: nr. 6 Program de finanțare: Fonduri europene, fonduri guvernamentale, buget local	2020-2023
7.	Infrastructură	Înființarea rețelei de canalizare în satele Holt, Ruși-Ciutea, Siretu și Radomirești	Prioritate strategică: nr. 7 Program de finanțare: Fonduri europene, fonduri guvernamentale, buget local	2020-2023
8.	Infrastructură	Extinderea rețelei de iluminat public în toată comuna	Prioritate strategică: nr. 8 Program de finanțare: Fonduri europene, fonduri guvernamentale, buget local	2020-2023
9.	Educație	Modernizarea, reabilitarea și dotarea școlilor și grădinițelor din comună	Prioritate strategică: nr. 9 Program de finanțare: Fonduri europene, fonduri guvernamentale, buget local	2020-2023
10.	Infrastructură	Extindere rețea energie electrică în comuna Letea Veche	Prioritate strategică: nr. 10 Program de finanțare: Fonduri europene, fonduri guvernamentale, buget local	2020-2023
11.	Capacitate administrativă	Construire sediu Primărie sat Letea Veche	Prioritate strategică: nr. 11 Program de finanțare: Fonduri europene, fonduri guvernamentale, buget local	2020-2023
12.	Infrastructură	Achiziționare și montare camere de	Prioritate strategică: nr. 12 Program de finanțare:	2020-2023

STRATEGIA DE DEZVOLTARE LOCALĂ A COMUNEI LETEA VECHÉ,
JUDEȚUL BACĂU
2021-2027

		supraveghere video în comună	Fonduri europene, fonduri guvernamentale, buget local	
13.	Servicii sociale	Construirea unui centru de zi pentru copii în satul Holt	Prioritate strategica: nr. 13 Program de finanțare: Fonduri europene, fonduri guvernamentale, buget local	2020-2023
14.	Cultură	Construirea unui centru cultural în satul Holt	Prioritate strategica: nr. 14 Program de finanțare: Fonduri europene, fonduri guvernamentale, buget local	2020-2023
15.	Timp liber	Realizarea unei rețele WiFi în comună	Prioritate strategica: nr. 15 Program de finanțare: Fonduri europene, fonduri guvernamentale, buget local	2020-2023
16.	Sport	Construirea unei baze sportive în satul Ruși-Ciutea	Prioritate strategica: nr. 16 Program de finanțare: Fonduri europene, fonduri guvernamentale, buget local	2020-2023
17.	Timp liber	Reabilitarea sălii de festivități din satul Radomirești	Prioritate strategica: nr. 17 Program de finanțare: Fonduri europene, fonduri guvernamentale, buget local	2020-2023
18.	Capacitate administrativă	Dotări ale administrației locale cu echipamente IT, soft-uri și licențe	Prioritate strategica: nr. 18 Program de finanțare: Fonduri europene, fonduri guvernamentale, buget local	2020-2023
19.	Sport	Amenajarea, întreținerea și modernizarea locurilor de joacă pentru copii	Prioritate strategica: nr. 19 Program de finanțare: Fonduri europene, fonduri guvernamentale, buget local	2020-2023
20.	Infrastructură	Construirea și extinderea trotuarelor și aleilor pietonale	Prioritate strategica: nr. 20 Program de finanțare: Fonduri europene, fonduri guvernamentale, buget local	2020-2024
21.	Servicii sociale	Înființare centru social multifuncțional în comuna	Prioritate strategica: nr. 21 Program de finanțare: Fonduri europene, fonduri guvernamentale, buget local	2020-2024
22.	Infrastructură	Dotarea cu utilaje și echipamente pentru serviciul de gospodărire	Prioritate strategica: nr. 22 Program de finanțare: Fonduri europene, fonduri	2020-2024

STRATEGIA DE DEZVOLTARE LOCALĂ A COMUNEI LETEA VECHE,
JUDEȚUL BACĂU
2021-2027

23.	Gestionarea deșeurilor	comunală Extinderea numărului de puncte de colectare selectivă a deșeurilor comunale (plastic, hârtie, metal și sticlă)	guvernamentale, buget local Prioritate strategică: nr. 23 Program de finanțare: Fonduri europene, fonduri guvernamentale, buget local	2020-2023
24.	Calitatea solului	Lucrări hidrotehnice de protecție și infrastructură specifică (poduri, podețe, gabioane, etc.) pentru cursurile de apă	Prioritate strategică; nr. 24 Program de finanțare: Fonduri europene, fonduri guvernamentale, buget local	2020-2024
25.	Calitatea solului	Amenajarea podețelor și șanțurilor pentru fiecare gospodărie comunală	Prioritate strategică: nr. 25 Program de finanțare: Fonduri europene, fonduri guvernamentale, buget local	2020-2024
26.	Servicii Sociale	Program de sprijin pentru copii și familii aflate în dificultate	Prioritate strategică; nr. 26 Program de finanțare: Fonduri europene, fonduri guvernamentale, buget local	2020-2024
27.	Calitatea solului	Construirea unei platforme pentru depozitarea gunoierului animal	Prioritate strategică; nr. 27 Program de finanțare: Fonduri europene, fonduri guvernamentale, buget local	2020-2027
28.	Servicii Sociale	Măsuri de sprijin pentru combaterea excluderii sociale a categoriilor defavorizate	Prioritate strategică; nr. 28 Program de finanțare: Fonduri europene, fonduri guvernamentale, buget local	2020-2027
29.	Servicii sociale	Construire cămin de bătrâni în comuna Letea Veche	Prioritate strategică; nr. 29 Program de finanțare: Fonduri europene, fonduri guvernamentale, buget local	2020-2027
30.	Calitatea solului	Lucrări de colectare a apelor pluviale și combaterea alunecărilor de teren	Prioritate strategică; nr. 30 Program de finanțare: Fonduri europene, fonduri guvernamentale, buget local	2020-2027

EVOLUȚIA VENITURILOR ȘI CHELTUIELILOR BUGETULUI LOCAL AL COMUNEI LETEA VECHÉ

Structura veniturilor și a cheltuielilor bugetelor locale evidențiază gradul de autonomie a administrației locale față de bugetul județului sau bugetul central și legăturile existente între diferitele administrații teritoriale; fluxurile formării veniturilor și efectuării cheltuielilor administrațiilor locale; modalitatea de finanțare a cheltuielilor pe destinații și de acoperire a deficitelor.

Structura veniturilor și a cheltuielilor bugetelor locale este comună cu cea a bugetului de stat (central) și se prezintă astfel:

1. VENITURI

- ◆ Veniturile proprii ale bugetelor locale sunt reglementate prin Legea privind finanțele publice și Legea privind finanțele publice locale și cuprind: impozitele, taxele și vărsămintele de venituri cuvenite de la agenți economici și instituții publice de importanță locală; impozitele și taxele locale (de la populație sau de la persoanele juridice).
- ◆ Venituri atribuite, în care intră sumele defalcate din anumite venituri cuvenite, potrivit legii, bugetului de stat.
- ◆ Transferuri acordate de la bugetul de stat pentru finanțarea unor obiective de interes național, dar care sunt organizate și controlate eficient de către organele locale.
- ◆ Împrumuturile contractate pe piața financiară internă sau externă, fie direct, în numele organelor administrației publice locale, fie garantate de către Guvern.

2. CHELTUIELI

- ◆ Autoritățile executive (Serviciile publice generale);
- ◆ Învățământ, sănătate, cultură și religie, asistență socială, ajutoare și indemnizații ;

- ◆ Servicii, dezvoltare publică și locuințe;
- ◆ Transporturi, agricultură, alte acțiuni economice ;
- ◆ Alte acțiuni;
- ◆ Fondul pentru garantarea împrumuturilor externe, plata dobânzilor și a comisioanelor aferente;
- ◆ Plăți de dobânzi și comisioane ;
- ◆ Rambursări de împrumuturi ;
- ◆ Fonduri de rezervă;
- ◆ Cheltuieli cu destinație specială .

În fiecare an, previziunea bugetară se va revizui în funcție de bugetul din anul precedent, în funcție de alocările bugetare de la nivelul județului, în funcție de accesarea fondurilor comunitare previzionate și executate și va fi distribuit, de asemenea, pe domenii prioritare și de interes pentru dezvoltarea comunității locale, lucru asumat și prin Hotărârea Consiliului Local.

III.3 IMPLEMENTAREA ȘI MONITORIZAREA STRATEGIEI DE DEZVOLTARE LOCALĂ

Implementarea constă în punerea în practică a planului de acțiuni stabilit în cadrul strategiei de dezvoltare locală, prin respectarea principiilor care au stat la baza fundamentării acesteia pentru a garanta atingerea obiectivelor țintite în scopul ameliorării gradului de dezvoltare a comunității locale. Responsabilitatea și coordonarea implementării strategiei revine Primarului și Consiliului Local.

Implementarea strategiei se poate realiza prin mai multe procedee:

- ◆ **Implementare prin intermediul instituțiilor existente** - avantajul acestui procedeu este dat de faptul că se elimină necesitatea constituirii unei structuri paralele pentru implementare, însă există și o serie de dezavantaje: de multe ori apar dificultăți în îndeplinirea sarcinilor de implementare pe

lângă sarcinile specifice ale instituției, disfuncționalitățile se accentuează când specificul domeniului curent de activitate al instituției diferă de activitatea de implementare.

◆ **Implementarea prin înființarea unei Agenții de implementare a strategiei** - această metodă presupune constituirea unui organism cu identitate juridică și cu autonomie organizațională, ce are ca obiect principal de activitate asigurarea managementului implementării strategiei de dezvoltare locală.

◆ **Implementarea prin Unități de implementare a proiectelor** - acest model este specific Uniunii Europene și constă în formarea unui departament specializat în cadrul administrației publice și are ca dezavantaj principal faptul că se creează o structură paralelă.

◆ **Implementarea prin Consorțiu Comunitar** - această metodă reprezintă o structură comunitară participativă prin reprezentarea tuturor factorilor interesați în procesul dezvoltării la nivel local împreună cu partenerii externi. Consorțiul poate dobândi identitate juridică și se transformă într-o agenție sau poate funcționa ca un comitet de conducere a structurilor enunțate anterior.

Pe parcursul implementării strategiei de dezvoltare locală actorii implicați în această etapă se vor confrunta cu o serie de probleme/disfuncționalități care vor solicita o soluționare imediată pentru a decongestiona circuitul activităților specifice implementării.

Monitorizarea Strategiei de Dezvoltare Locală

Monitorizarea este procesul de colectare periodică și analiză a informației cu scopul de fundamenta procesul de luare a deciziei de către cei abilitați, asigurând transparența în luarea deciziei și furnizând o bază pentru viitoarele acțiuni de evaluare.

Rolul monitorizării:

- ✚ Permite supravegherea implementării strategiei oferind posibilitatea revizuirii periodice a planificării strategice;
- ✚ Actualizarea și corectarea termenilor avuți în vedere la momentul planificării;
- ✚ Anticipează eventualele probleme prin efectuarea de corecții și ajustări.

Planificarea integrată este o soluție modernă pentru dezvoltarea inițiativelor și acțiunilor instituționale, administrative și socio-economice, care duc la optimizarea folosirii resurselor, în scopul administrării schimbării și maximizării impactului pozitiv al schimbării, conform strategiei stabilite. Planificarea integrată va ajuta autoritățile locale să deruleze proiecte care au impact multiplu, coerență inter-sectorială și sunt justificate pentru finanțarea și sprijinul oferit de fondurile județene, guvernamentale sau europene.

Scopul monitorizării și evaluării implementării strategiei de dezvoltare:

- ➔ Evaluarea atingerii obiectivelor în timp util și în bugetul alocat;
- ➔ Constatarea durabilității proiectelor implementare.

În plan instituțional principalii actori locali ai implementării strategiei vor fi:

- ✓ Administrația locală (Consiliul Local, Primarul, aparatul de specialitate al Primarului)
- ✓ Societatea civilă;
- ✓ Agenții economici;
- ✓ Locuitorii comunei;
- ✓ Structuri externe (instituții județene).

Procesul de implementare, monitorizare și evaluare cuprinde 5 etape:

1. **ADOPTAREA** – în cadrul acestei etape strategia va fi supusă dezbaterilor publice, iar în urma dezbaterilor se vor opera recomandările primite, apoi strategia va fi înaintată Consiliului Local spre aprobare.

2. **IMPLEMENTAREA** - în cadrul acestei etape se vor realiza acțiunile, activitățile măsurile și proiectele concrete de implementare. Fiecare proiect va conține obiective stricte, planul de activități, perioada de implementare, sursele de finanțare, persoanele responsabile în proiect și partenerii implicați în realizarea proiectului.
3. **MONITORIZAREA** – echipa de implementare va evalua aspecte precum: activități, rezultate, buget, patrimoniu, performanțele personalului angajat și implicit a autorității locale, ipotezele formulate inițial. Conform planului de lucru, monitorizarea implementării proiectelor se va efectua prin intermediul indicatorilor stabiliți inițial.
4. **EVALUAREA IMPLEMENTĂRII STRATEGIEI** - în cadrul acestei etape se vor analiza indicatorii de implementare. Fiecare proiect va avea anumiți indicatori prestabiliți de implementare, iar în funcție de complexitatea unui proiect, se vor efectua evaluări intermediare, pe faze de implementare.
5. **ANALIZA IMPACTULUI** - în cadrul acestei etape se va analiza modul cum influențează criteriile de performanță privind dezvoltarea eficientă a localității.

ANEXE – FIȘE DE PROIECTE

**FIȘA DE PROIECT NR. 1 - MODERNIZAREA ȘI REABILITAREA
DRUMURILOR ȘI A STRĂZILOR DIN COMUNA LETEA VECHÉ**

DOMENIU DE DEZVOLTARE – INFRASTRUCTURĂ

Solicitant COMUNA LETEA VECHÉ

Obiectiv strategic I: Dezvoltarea infrastructurii tehnico-edilitare de bază

Obiectiv Specific 1.1: Modernizarea infrastructurii rutiere

Sursa de finanțare Buget de stat, Buget local sau fonduri comunitare

Fondul de finanțare MINISTERUL FONDURILOR EUROPENE
MINISTERUL AGRICULTURII ȘI DEZVOLTĂRII RURALE
MINISTERUL LUCRĂRILOR PUBLICE ȘI DEZVOLTĂRII ȘI ADMINISTRAȚIEI
CONSILIUL JUDEȚEAN BACĂU

Justificarea necesității proiectului: Modernizarea drumurilor comunale și satești cu efecte benefice asupra dezvoltării economice a comunei prin conectarea diferitelor zone la drumurile județene și naționale.

Impactul proiectului: Reabilitarea și consolidarea rețelei de drumuri locale; accesul rapid și confortabil al populației la locurile de muncă, la servicii medicale, educație, cultură, etc; fluidizarea transportului de marfă și pasageri; etc.

Potențiali beneficiari

Locuitorii din zonă;
Potențiali investitori;
Agenți economici din zonă;
Instituțiile publice.

*Perioada estimată de 2020-2023 Grad de PROIECT DIRECT
implementare prioritizare*

Stadiul proiectului (menționarea unor activități deja întreprinse, spre exemplu studiu de fezabilitate realizat, aplicație depusă, etc.):

Neinițiat

**FIȘA DE PROIECT NR. 2 - MODERNIZAREA DRUMURILOR DE
EXPLOATAȚIE AGRICOLĂ DIN COMUNA LETEA VECHÉ**

DOMENIU DE DEZVOLTARE – INFRASTRUCTURĂ

Solicitant

COMUNA LETEA VECHÉ

Obiectiv strategic I:

**Dezvoltarea infrastructurii tehnico-
edilitare de bază**

Obiectiv Specific 1.1:

Modernizarea infrastructurii rutiere

Sursa de finanțare

**Buget de stat, Buget local sau fonduri
comunitare**

Fondul de finanțare

**MINISTERUL FONDURILOR
EUROPENE
MINISTERUL AGRICULTURII ȘI
DEZVOLTĂRII RURALE
MINISTERUL LUCRĂRILOR
PUBLICE ȘI DEZVOLTĂRII ȘI
ADMINISTRAȚIEI
CONSILIUL JUDEȚEAN BACĂU**

Justificarea necesității proiectului: Standard de viață îmbunătățit pentru locuitorii comunei, atragerea investitorilor, crearea de locuri de muncă în perioada de execuție, eliminarea riscurilor care pot afecta o viață sănătoasă pentru locuitorii comunei.

Impactul proiectului: Modernizarea drumurilor de exploatație agricolă din comuna Letea Veche.

Potențiali beneficiari

Locuitorii din zonă;
Potențiali investitori;
Agenți economici din zonă;

***Perioada estimată de 2020-2023
implementare***

***Grad de PROIECT DIRECT
prioritizare***

Stadiul proiectului (menționarea unor activități deja întreprinse, spre exemplu studiu de fezabilitate realizat, aplicație depusă, etc.):

Studiu de fezabilitate realizat în anul 2017, necesită actualizat.

**FIȘA DE PROIECT NR. 3 - EXTINDERE REȚELEI DE APĂ POTABILĂ ÎN
COMUNA LETEA VECHE**

DOMENIU DE DEZVOLTARE – INFRASTRUCTURĂ	
Solicitant	COMUNA LETEA VECHE
Obiectiv strategic I:	Dezvoltarea infrastructurii tehnico-edilitare de bază
Obiectiv Specific 1.1:	Dezvoltarea sistemelor de alimentare cu apă
Sursa de finanțare	Buget de stat, Buget local sau fonduri comunitare
Fondul de finanțare	MINISTERUL FONDURILOR EUROPENE MINISTERUL AGRICULTURII ȘI DEZVOLTĂRII RURALE MINISTERUL LUCRĂRILOR PUBLICE ȘI DEZVOLTĂRII ȘI ADMINISTRAȚIEI CONSILIUL JUDEȚEAN BACĂU
Justificarea necesității proiectului: Creșterea standardului de viață a locuitorilor din zonele rurale din județ prin extinderea nivelului de racordare la rețeaua de alimentare cu apă, dezvoltarea durabilă a zonei rurale, creșterea atractivității zonei pentru investitori, reducerea discrepanței nivelului de confort dintre mediul rural și mediul urban	
Impactul proiectului: Extinderea rețelei de apă potabilă în comuna Letea Veche	
Potențiali beneficiari:	
Locuitorii din zonă; Potențiali investitori; Agenți economici din zonă; Instituțiile publice.	
<i>Perioada estimată de implementare</i>	<i>Grad de prioritizare</i> de <i>PROIECT DIRECT</i>
Stadiul proiectului (menționarea unor activități deja întreprinse, spre exemplu studiu de fezabilitate realizat, aplicație depusă, etc.):	
<i>Neinițiat.</i>	

FIȘA DE PROIECT NR. 4 - EXTINDEREA REȚELEI DE GAZE NATURALE ÎN SATELE LETEA VECHE ȘI HOLT

DOMENIU DE DEZVOLTARE – INFRASTRUCTURĂ	
Solicitant	COMUNA LETEA VECHE
Obiectiv strategic I:	Dezvoltarea infrastructurii tehnico-edilitare de bază
Obiectiv Specific 1.1:	Creșterea gradului de interconectare a Sistemului Național de Transport a gazelor naturale
Sursa de finanțare	Buget de stat, Buget local sau fonduri comunitare
Fondul de finanțare	MINISTERUL FONDURILOR EUROPENE MINISTERUL AGRICULTURII ȘI DEZVOLTĂRII RURALE MINISTERUL LUCRĂRILOR PUBLICE ȘI DEZVOLTĂRII ȘI ADMINISTRAȚIEI CONSILIUL JUDEȚEAN BACĂU
Justificarea necesității proiectului: Creșterea standardului de viață a locuitorilor din zonele rurale din județ prin extinderea nivelului de racordare la rețeaua de gaze naturale, dezvoltarea durabilă a zonei rurale, creșterea atractivității zonei pentru investitori, reducerea discrepanței nivelului de confort dintre mediul rural și mediul urban	
Impactul proiectului: dezvoltarea rețelelor de distribuție a gazelor naturale în vederea creșterii nivelului de flexibilitate, siguranță, eficiență în operare, precum și de integrare a activităților de transport, distribuție și consum final.	
Potențiali beneficiari:	
Locuitorii din zonă; Potențiali investitori; Agenți economici din zonă; Instituțiile publice.	
<i>Perioada estimată de 2020-2023 Grad de prioritizare PROIECT DIRECT implementare</i>	
Stadiul proiectului (menționarea unor activități deja întreprinse, spre exemplu studiu de fezabilitate realizat, aplicație depusă, etc.):	
<i>Documentație tehnică în lucru.</i>	

FIȘA DE PROIECT NR. 5 - ÎNFIINȚAREA CONDUCTEI DE GAZE NATURALE IN SATELE RUȘI-CIUTEA, SIRETU SI RADOMIREȘTI

DOMENIU DE DEZVOLTARE – INFRASTRUCTURĂ	
Solicitant	COMUNA LETEA VECHÉ
Obiectiv strategic I:	Dezvoltarea infrastructurii tehnico-edilitare de bază
Obiectiv Specific 1.1:	Creșterea gradului de interconectare a Sistemului Național de Transport a gazelor naturale
Sursa de finanțare	Buget de stat, Buget local sau fonduri comunitare
Fondul de finanțare	MINISTERUL FONDURILOR EUROPENE MINISTERUL AGRICULTURII ȘI DEZVOLTĂRII RURALE MINISTERUL LUCRĂRILOR PUBLICE ȘI DEZVOLTĂRII ȘI ADMINISTRAȚIEI CONSILIUL JUDEȚEAN BACĂU
Justificarea necesității proiectului: Creșterea standardului de viață a locuitorilor din zonele rurale din județ prin extinderea nivelului de racordare la rețeaua de gaze naturale, dezvoltarea durabilă a zonei rurale, creșterea atractivității zonei pentru investitori, reducerea discrepanței nivelului de confort dintre mediul rural și mediul urban	
Impactul proiectului: dezvoltarea rețelelor de distribuție a gazelor naturale în vederea creșterii nivelului de flexibilitate, siguranță, eficiență în operare, precum și de integrare a activităților de transport, distribuție și consum final.	
Potențiali beneficiari:	
Locuitorii din zonă; Potențiali investitori; Agenți economici din zonă; Instituțiile publice.	
<i>Perioada estimată de 2020-2023 Grad de prioritizare PROIECT DIRECT implementare</i>	
Stadiul proiectului (menționarea unor activități deja întreprinse, spre exemplu studiu de fezabilitate realizat, aplicație depusă, etc.):	
Neinițiat.	

FIȘA DE PROIECT NR. 6 - EXTINDERE REȚELEI DE CANALIZARE ÎN SATUL LETEA VECHÉ

DOMENIU DE DEZVOLTARE – INFRASTRUCTURĂ

Solicitant	COMUNA LETEA VECHÉ
Obiectiv strategic I:	Dezvoltarea infrastructurii tehnico-edilitare de bază
Obiectiv Specific 1.1:	Dezvoltarea sistemelor de alimentare cu canalizare
Sursa de finanțare	Buget de stat, Buget local sau fonduri comunitare
Fondul de finanțare	MINISTERUL FONDURILOR EUROPENE MINISTERUL AGRICULTURII ȘI DEZVOLTĂRII RURALE MINISTERUL LUCRĂRILOR PUBLICE ȘI DEZVOLTĂRII ȘI ADMINISTRAȚIEI CONSILIUL JUDEȚEAN BACĂU
Justificarea necesității proiectului: Creșterea standardului de viață a locuitorilor din zonele rurale din județ prin extinderea nivelului de racordare la rețeaua de alimentare cu canalizare, dezvoltarea durabilă a zonei rurale, creșterea atractivității zonei pentru investitori, reducerea discrepanței nivelului de confort dintre mediul rural și mediul urban	
Impactul proiectului: Accesul populației, a instituțiilor publice și a firmelor la infrastructura edilitară; se va colecta și epura cantitatea de apă menajeră și nu numai; va crește calitatea apei din pânza freatică.	
Potențiali beneficiari:	
Locuitorii din zonă; Potențiali investitori; Agenți economici din zonă; Instituțiile publice.	
<i>Perioada estimată de 2020-2023 Grad de PROIECT DIRECT implementare prioritizare</i>	
Stadiul proiectului (menționarea unor activități deja întreprinse, spre exemplu studiu de fezabilitate realizat, aplicație depusă, etc.):	
Neinițiat.	

**FIȘA DE PROIECT NR. 7 - ÎNFIINȚAREA REȚELEI DE CANALIZARE ȘI
EXTINDEREA REȚELEI DE APĂ ÎN SATELE HOLT, RUȘI-CIUTEA, SIRETU ȘI
RADOMIREȘTI**

DOMENIU DE DEZVOLTARE – INFRASTRUCTURĂ	
Solicitant	COMUNA LETEA VECHE
Obiectiv strategic I:	Dezvoltarea infrastructurii tehnico-edilitare de bază
Obiectiv Specific 1.1:	Dezvoltarea sistemelor de alimentare cu canalizare și canalizare
Sursa de finanțare	Buget de stat, Buget local sau fonduri comunitare
Fondul de finanțare	MINISTERUL FONDURILOR EUROPENE MINISTERUL AGRICULTURII ȘI DEZVOLTĂRII RURALE MINISTERUL LUCRĂRILOR PUBLICE ȘI DEZVOLTĂRII ȘI ADMINISTRAȚIEI CONSILIUL JUDEȚEAN BACĂU
Justificarea necesității proiectului: Creșterea standardului de viață a locuitorilor din zonele rurale din județ prin înființarea și extinderea nivelului de racordare la rețeaua de alimentare cu apă și canalizare, dezvoltarea durabilă a zonei rurale, creșterea atractivității zonei pentru investitori, reducerea discrepanței nivelului de confort dintre mediul rural și mediul urban	
Impactul proiectului: Standard de viață îmbunătățit pentru locuitorii comunei, atragerea investitorilor, crearea de locuri de muncă în perioada de execuție, eliminarea riscurilor care pot afecta o viață sănătoasă pentru locuitorii comunei.	
Potențiali beneficiari:	
Locuitorii din zonă; Potențiali investitori; Agenți economici din zonă; Instituțiile publice.	
<i>Perioada estimată de 2020-2023 Grad de prioritizare PROIECT DIRECT implementare</i>	
Stadiul proiectului (menționarea unor activități deja întreprinse, spre exemplu studiu de fezabilitate realizat, aplicație depusă, etc.):	
<i>Neinițiat.</i>	

FIȘA DE PROIECT NR. 8 - EXTINDEREA REȚELEI DE ILUMINAT PUBLIC ÎN COMUNA LETEA VECHE

DOMENIU DE DEZVOLTARE – INFRASTRUCTURĂ	
Solicitant	COMUNA LETEA VECHE
Obiectiv strategic I:	Dezvoltarea infrastructurii tehnico-edilitare de bază
Obiectiv Specific 1.1:	Dezvoltarea sistemelor de alimentare cu canalizare
Sursa de finanțare	Buget de stat, Buget local sau fonduri comunitare
Fondul de finanțare	MINISTERUL FONDURILOR EUROPENE MINISTERUL AGRICULTURII ȘI DEZVOLTĂRII RURALE MINISTERUL LUCRĂRILOR PUBLICE ȘI DEZVOLTĂRII ȘI ADMINISTRAȚIEI CONSILIUL JUDEȚEAN BACĂU
Justificarea necesității proiectului: Scăderea consumului de energie electrică; îmbunătățirea calității mediului; schimbarea rețelei electrice și înlocuirea sau montarea unor becuri economice.	
Impactul proiectului: Extinderea și modernizarea rețelei de iluminat public are ca obiectiv îmbunătățirea calității vieții pentru locuitorii comunității letene, prin creșterea siguranței cetățenilor pe timp de noapte, creșterea siguranței de transport a pasagerilor și mărfurilor pe timp de noapte, scăderea consumului de energie electrică, îmbunătățirea calității mediului.	
Potențiali beneficiari:	
Locuitorii din zonă; Potențiali investitori; Agenți economici din zonă; Instituțiile publice.	
<i>Perioada estimată de 2020-2023 Grad de prioritizare PROIECT DIRECT implementare</i>	
Stadiul proiectului (menționarea unor activități deja întreprinse, spre exemplu studiu de fezabilitate realizat, aplicație depusă, etc.):	
Neinițiat.	

FIȘA DE PROIECT NR. 9 - MODERNIZAREA, REABILITAREA ȘI DOTAREA ȘCOLILOR ȘI GRĂDINIȚELOR DIN COMUNĂ

DOMENIU DE DEZVOLTARE – EDUCAȚIE

Solicitant

COMUNA LETEA VECHÉ

Obiectiv strategic I:

Creșterea standardului actului de educație în structurile de învățământ locale

Obiectiv Specific 1.1:

Îmbunătățirea calității infrastructurii de învățământ din comună și modernizarea dotărilor tehnice și materialelor

Sursa de finanțare

Buget de stat, Buget local sau fonduri comunitare

Fondul de finanțare

MINISTERUL FONDURILOR EUROPENE
MINISTERUL AGRICULTURII ȘI
DEZVOLTĂRII RURALE
MINISTERUL LUCRĂRILOR PUBLICE ȘI
DEZVOLTĂRII ȘI ADMINISTRAȚIEI
CONSILIUL JUDEȚEAN BACĂU

Justificarea necesității proiectului: Reabilitarea, modernizarea și dotarea școlilor din comună.

Impactul proiectului: Îmbunătățirea condițiilor de desfășurare a activităților educative în cadrul instituției școlare

Potențiali beneficiari:

Copiii care frecventează unitățile școlare

Cadrele didactice

Personalul auxiliar

Nivelul de management al instituției – director, consiliul de administrație

Părinții copiilor înscriși la școală

Întreaga comunitate locală

Perioada estimată de 2020-2023 Grad de prioritizare PROIECT DIRECT implementare

Stadiul proiectului (menționarea unor activități deja întreprinse, spre exemplu studiu de fezabilitate realizat, aplicație depusă, etc.):

Cerere de finanțare depusă în anul 2018 la ADR N-E.

FIȘA DE PROIECT NR. 10 - EXTINDERE REȚEA ENERGIE ELECTRICĂ ÎN COMUNA LETEA VECHE

DOMENIU DE DEZVOLTARE – INFRASTRUCTURĂ	
Solicitant	COMUNA LETEA VECHE
Obiectiv strategic I:	Sprijinirea investițiilor în extinderea și modernizarea rețelelor de distribuție a energiei electrice
Obiectiv Specific 1.1:	Investiții în extinderea și modernizarea rețelelor de distribuție a energiei electrice
Sursa de finanțare	Buget de stat, Buget local sau fonduri comunitare
Fondul de finanțare	MINISTERUL FONDURILOR EUROPENE MINISTERUL AGRICULTURII ȘI DEZVOLTĂRII RURALE MINISTERUL LUCRĂRILOR PUBLICE ȘI DEZVOLTĂRII ȘI ADMINISTRAȚIEI CONSILIUL JUDEȚEAN BACĂU
Justificarea necesității proiectului: Scăderea consumului de energie electrică; îmbunătățirea calității mediului; schimbarea rețelei electrice și înlocuirea sau montarea unor becuri economice.	
Impactul proiectului: Extinderea și modernizarea rețelei de distribuție a energiei electrice are ca obiectiv îmbunătățirea calității vieții pentru locuitorii comunității letene, prin creșterea siguranței cetățenilor pe timp de noapte, creșterea siguranței de transport a pasagerilor și mărfurilor pe timp de noapte, scăderea consumului de energie electrică, îmbunătățirea calității mediului.	
Potențiali beneficiari:	
Locuitorii din zonă; Potențiali investitori; Agenți economici din zonă; Instituțiile publice.	
<i>Perioada estimată de 2020-2023 Grad de prioritizare PROIECT DIRECT implementare</i>	
Stadiul proiectului (menționarea unor activități deja întreprinse, spre exemplu studiu de fezabilitate realizat, aplicație depusă, etc.):	
Neinițiat.	

**FIȘA DE PROIECT NR. 11 - CONSTRUIRE SEDIU PRIMĂRIE SAT LETEA
VECHE**

DOMENIU DE DEZVOLTARE – CAPACITATE ADMINISTRATIVĂ

Solicitant COMUNA LETEA VECHE

Obiectiv strategic I: Creșterea performanțelor structurilor administrației publice locale

Obiectiv Specific 1.1: Asigurarea condițiilor optime de infrastructură, servicii, personal pentru administrația publică locală

Sursa de finanțare Buget de stat, Buget local sau fonduri comunitare

Fondul de finanțare MINISTERUL FONDURILOR EUROPENE
MINISTERUL AGRICULTURII ȘI
DEZVOLTĂRII RURALE
MINISTERUL LUCRĂRILOR PUBLICE ȘI
DEZVOLTĂRII ȘI ADMINISTRAȚIEI
CONSILIUL JUDEȚEAN BACĂU

Justificarea necesității proiectului: Necesitatea unui spațiu cu destinația sediu primărie pentru îmbunătățirea calității serviciilor oferită de administrația locală cetățenilor.

Impactul proiectului: Reabilitarea clădirilor de interes public, prin aducerea lor la un standard acceptabil de siguranță și confort.

Potențiali beneficiari:

Locuitorii comunei;
Potențiali investitori;
Agenții economici;
Angajații instituției.

*Perioada estimată de 2020-2023 Grad de prioritizare PROIECT DIRECT
implementare*

Stadiul proiectului (menționarea unor activități deja întreprinse, spre exemplu studiu de fezabilitate realizat, aplicație depusă, etc.):

Neinițiat.

FIȘA DE PROIECT NR. 12 - ACHIZITIONARE ȘI MONTARE CAMERE DE SUPRAVEGHERE VIDEO ÎN COMUNĂ

DOMENIU DE DEZVOLTARE – INFRASTRUCTURĂ	
Solicitant	COMUNA LETEA VECHE
Obiectiv strategic I:	Dezvoltarea infrastructurii tehnico-edilitare de bază
Obiectiv Specific 1.1:	Dezvoltarea sistemelor de supraveghere video
Sursa de finanțare	Buget de stat, Buget local sau fonduri comunitare
Fondul de finanțare	MINISTERUL FONDURILOR EUROPENE MINISTERUL AGRICULTURII ȘI DEZVOLTĂRII RURALE MINISTERUL LUCRĂRILOR PUBLICE ȘI DEZVOLTĂRII ȘI ADMINISTRAȚIEI CONSILIUL JUDEȚEAN BACĂU
Justificarea necesității proiectului: Prin implementarea unui sistem video de supraveghere video a traficului rutier și pietonal va duce la creșterea siguranței cetățenilor participanți la traficul rutier și pietonal.	
Impactul proiectului: Scăderea numărului de accidente rutiere; responsabilizarea tuturor participanților la traficul rutier și pietonal; creșterea sentimentului de siguranță a cetățenilor; scăderea numărului de furturi din mașini și / sau locuințe.	
Potențiali beneficiari:	
Locuitorii din zonă; Potențiali investitori; Agenți economici din zonă; Participanți la traficul rutier și pietonal ce tranzitează zona.	
<i>Perioada estimată de 2020-2023 Grad de prioritizare PROIECT DIRECT implementare</i>	
Stadiul proiectului (menționarea unor activități deja întreprinse, spre exemplu studiu de fezabilitate realizat, aplicație depusă, etc.):	
<i>Neinițiat.</i>	

FIȘA DE PROIECT NR. 13 - CONSTRUIREA UNUI CENTRU DE ZI PENTRU COPII ÎN SATUL HOLT

DOMENIU DE DEZVOLTARE – SERVICII SOCIALE

Solicitant

COMUNA LETEA VECHÉ

Obiectiv strategic I:

Creșterea standardului actului de educație în structurile de învățământ locale.

Obiectiv Specific 1.1:

Îmbunătățirea calității infrastructurii de învățământ din comună și modernizarea dotărilor tehnice și materiale

Sursa de finanțare

Buget de stat, Buget local sau fonduri comunitare

Fondul de finanțare

MINISTERUL FONDURILOR EUROPENE
MINISTERUL AGRICULTURII ȘI
DEZVOLTĂRII RURALE
MINISTERUL LUCRĂRILOR PUBLICE ȘI
DEZVOLTĂRII ȘI ADMINISTRAȚIEI
CONSILIUL JUDEȚEAN BACĂU

Justificarea necesității proiectului: În cadrul Parohiei din satul Holt își desfășoară activitatea un centru de zi pentru copiii defavorizați, iar pentru aceasta însă este nevoie de un spațiu adecvat, dotat astfel încât să permită nu doar serviciile de tip cantină, ci și desfășurarea de activități manuale de genul celor pe care parohia le organizează în prezent.

Impactul proiectului: Dezvoltarea condițiilor infrastructurale pentru asigurarea suportului social pentru copiii provenind din medii defavorizate

Potențiali beneficiari:

Copiii de vârstă preșcolară și de vârstă școlară, provenind din familii defavorizate, cuprinși în sistemul de învățământ

Perioada estimată de 2020-2023 Grad de prioritizare PROIECT DIRECT implementare

Stadiul proiectului (menționarea unor activități deja întreprinse, spre exemplu studiu de fezabilitate realizat, aplicație depusă, etc.):

Neinițiat.

FIȘA DE PROIECT NR. 14 - CONSTRUIREA UNUI CENTRU CULTURAL ÎN SATUL HOLT

DOMENIU DE DEZVOLTARE – CULTURĂ

Solicitant

COMUNA LETEA VECHÉ

Obiectiv strategic I:

Creșterea standardului actului cultural la nivelul local

Obiectiv Specific 1.1:

Îmbunătățirea infrastructurii locale în domeniul cultural

Sursa de finanțare

Buget de stat, Buget local sau fonduri comunitare

Fondul de finanțare

MINISTERUL FONDURILOR EUROPENE
MINISTERUL AGRICULTURII ȘI
DEZVOLTĂRII RURALE
MINISTERUL LUCRĂRILOR PUBLICE ȘI
DEZVOLTĂRII ȘI ADMINISTRAȚIEI
CONSILIUL JUDEȚEAN BACĂU

Justificarea necesității proiectului: Inexistența unui cămin cultural în satul Holt.

Impactul proiectului: Realizarea unui cămin cultural cu două săli de activități culturale și o sală de spectacole dimensionată pentru 160 de spectatori

Potențiali beneficiari:

Locuitorii comunei Letea Veche și alte persoane interesate.

Perioada estimată de 2020-2023 Grad de prioritizare PROIECT DIRECT implementare

Stadiul proiectului (menționarea unor activități deja întreprinse, spre exemplu studiu de fezabilitate realizat, aplicație depusă, etc.):

Solicitare de finanțare depusă în anul 2018 la Compania Națională de Investiții.

FIȘA DE PROIECT NR. 15 - REALIZAREA UNEI REȚELE WIFI ÎN COMUNĂ

DOMENIU DE DEZVOLTARE – TIMP LIBER

Solicitant	COMUNA LETEA VECHÉ
Obiectiv strategic I:	WiFi4EU - Promovarea conectivității la internet în comunitățile locale
Obiectiv Specific 1.1:	Furnizarea de acces Wi-Fi gratuit în spațiile publice interioare sau exterioare
Sursa de finanțare	Buget de stat, Buget local sau fonduri comunitare
Fondul de finanțare	MINISTERUL FONDURILOR EUROPENE MINISTERUL AGRICULTURII ȘI DEZVOLTĂRII RURALE MINISTERUL LUCRĂRILOR PUBLICE ȘI DEZVOLTĂRII ȘI ADMINISTRAȚIEI CONSILIUL JUDEȚEAN BACĂU

Justificarea necesității proiectului: Furnizarea de acces Wi-Fi gratuit în spațiile publice interioare sau exterioare.

Impactul proiectului: Integrarea comunităților pe piața unică digitală, va da utilizatorilor acces la societatea gigabiților, va crește gradul de alfabetizare digitală și va completa serviciile publice prestate în aceste spații.

Potențiali beneficiari:

Locuitorii comunei Letea Veche

Potențiali investitori;

Agenți economici din zonă;

Perioada estimată de implementare 2020-2023 *Grad de prioritizare* PROIECT DIRECT

Stadiul proiectului (menționarea unor activități deja întreprinse, spre exemplu studiu de fezabilitate realizat, aplicație depusă, etc.):

În anul 2018 s-a depus cererea de finanțare, dar nu comunicat niciun rezultat privind posibilitatea finanțării investiției.

FIȘA DE PROIECT NR. 16 - CONSTRUIREA UNEI BAZE SPORTIVE ÎN SATUL RUȘI- CIUTEA

DOMENIU DE DEZVOLTARE – SPORT

Solicitant

COMUNA LETEA VECHÉ

Obiectiv strategic I:

Creșterea standardului actului sportiv și recreativ la nivelul local

Obiectiv Specific 1.1:

Derularea de activități cu caracter sportiv, recreativ

Sursa de finanțare

Buget de stat, Buget local sau fonduri comunitare

Fondul de finanțare

MINISTERUL FONDURILOR EUROPENE
MINISTERUL AGRICULTURII ȘI
DEZVOLTĂRII RURALE
MINISTERUL LUCRĂRILOR PUBLICE ȘI
DEZVOLTĂRII ȘI ADMINISTRAȚIEI
CONSILIUL JUDEȚEAN BACĂU

Justificarea necesității proiectului: Construirea unei baze sportive în satul Ruși-Ciutea.

Impactul proiectului: Obținerea unui spațiu adecvat pentru practicarea unor sporturi individuale și de grup, în spații închise.

Potențiali beneficiari:

Locuitorii comunei Letea Veche

Potențiali investitori;

Agenți economici din zonă;

Perioada estimată de implementare 2020-2023 *Grad de prioritizare* PROIECT DIRECT

Stadiul proiectului (menționarea unor activități deja întreprinse, spre exemplu studiu de fezabilitate realizat, aplicație depusă, etc.):

Neinițiat.

**FIȘA DE PROIECT NR. 17 - REABILITAREA SĂLII DE FESTIVITĂȚI DIN
SATUL RADOMIREȘTI**

DOMENIU DE DEZVOLTARE – TIMP LIBER

Solicitant	COMUNA LETEA VECHE
Obiectiv strategic I:	Creșterea standardului actului cultural la nivelul local
Obiectiv Specific 1.1:	Îmbunătățirea infrastructurii locale în domeniul cultural
Sursa de finanțare	Buget de stat, Buget local sau fonduri comunitare
Fondul de finanțare	MINISTERUL FONDURILOR EUROPENE MINISTERUL AGRICULTURII ȘI DEZVOLTĂRII RURALE MINISTERUL LUCRĂRILOR PUBLICE ȘI DEZVOLTĂRII ȘI ADMINISTRAȚIEI CONSILIUL JUDEȚEAN BACĂU

Justificarea necesității proiectului: Reabilitarea sălii de festivități din satul Radomirești .

Impactul proiectului: Obținerea unui spațiu adecvat pentru desfășurarea activităților socio-culturale.

Potențiali beneficiari:

Locuitorii comunei Letea Veche

Potențiali investitori;

Agenți economici din zonă;

Perioada estimată de implementare 2020-2023 *Grad de prioritizare* PROIECT DIRECT

Stadiul proiectului (menționarea unor activități deja întreprinse, spre exemplu studiu de fezabilitate realizat, aplicație depusă, etc.):

Neinițiat.

**FIȘA DE PROIECT NR. 18 - DOTĂRI ALE ADMINISTRAȚIEI LOCALE CU
ECHIPAMENTE IT, SOFT-URI SI LICENȚE**

DOMENIU DE DEZVOLTARE – CAPACITATE ADMINISTRATIVĂ

Solicitant COMUNA LETEA VECHÉ

Obiectiv strategic I: Creșterea performanțelor structurilor administrației publice locale

Obiectiv Specific 1.1: Asigurarea condițiilor optime de infrastructură, servicii, personal pentru administrația publică locală

Sursa de finanțare Buget de stat, Buget local sau fonduri comunitare

Fondul de finanțare MINISTERUL FONDURILOR EUROPENE
MINISTERUL AGRICULTURII ȘI DEZVOLTĂRII RURALE
MINISTERUL LUCRĂRILOR PUBLICE ȘI DEZVOLTĂRII ȘI ADMINISTRAȚIEI
CONSILIUL JUDEȚEAN BACĂU

Justificarea necesității proiectului: Necesitatea achiziționării unor dotări cu echipamente IT, soft-uri și licențe pentru îmbunătățirea calității serviciilor oferite de administrația locală cetățenilor.

Impactul proiectului: Dotarea instituției cu echipamente IT, soft-uri și licențe.

Potențiali beneficiari:

Locuitorii comunei;
Potențiali investitori;
Agenții economici;
Angajații instituției.

Perioada estimată de 2020-2023 Grad de prioritizare PROIECT DIRECT implementare

Stadiul proiectului (menționarea unor activități deja întreprinse, spre exemplu studiu de fezabilitate realizat, aplicație depusă, etc.):

Neinițiat.

**FIȘA DE PROIECT NR. 19 - AMENAJAREA, ÎNTREȚINEREA ȘI
MODERNIZAREA LOCURILOR DE JOACĂ PENTRU COPII**

DOMENIU DE DEZVOLTARE – SPORT

Solicitant

COMUNA LETEA VECHÉ

Obiectiv strategic I:

Creșterea standardului actului sportiv și recreativ la nivelul local

Obiectiv Specific 1.1:

Derularea de activități cu caracter sportiv, recreativ

Sursa de finanțare

Buget de stat, Buget local sau fonduri comunitare

Fondul de finanțare

MINISTERUL FONDURILOR EUROPENE
MINISTERUL AGRICULTURII ȘI
DEZVOLTĂRII RURALE
MINISTERUL LUCRĂRILOR PUBLICE ȘI
DEZVOLTĂRII ȘI ADMINISTRAȚIEI
CONSILIUL JUDEȚEAN BACĂU

Justificarea necesității proiectului: Creșterea spațiilor de petrecere a timpului liber pe raza comunei Letea Veche.

Impactul proiectului: Petrecerea timpului liber de către copii și tineri în spații deschise, special dotate și amenajate

Potențiali beneficiari:

Locuitorii comunei Letea Veche și alte persoane interesate.

Perioada estimată de implementare 2020-2023 *Grad de prioritizare* PROIECT DIRECT

Stadiul proiectului (menționarea unor activități deja întreprinse, spre exemplu studiu de fezabilitate realizat, aplicație depusă, etc.):

Neinițiat.

**FIȘA DE PROIECT NR. 20 - CONSTRUIREA ȘI EXTINDEREA
TROTUARELOR ȘI ALEILOR PIETONALE**

DOMENIU DE DEZVOLTARE – INFRASTRUCTURĂ	
Solicitant	COMUNA LETEA VECHÉ
Obiectiv strategic I:	Dezvoltarea infrastructurii tehnico-edilitare de bază
Obiectiv Specific 1.1:	Îmbunătățirea infrastructurii de acces
Sursa de finanțare	Buget de stat, Buget local sau fonduri comunitare
Fondul de finanțare	MINISTERUL FONDURILOR EUROPENE MINISTERUL AGRICULTURII ȘI DEZVOLTĂRII RURALE MINISTERUL LUCRĂRILOR PUBLICE ȘI DEZVOLTĂRII ȘI ADMINISTRAȚIEI CONSILIUL JUDEȚEAN BACĂU
Justificarea necesității proiectului: Creșterea calității vieții prin asigurarea unei infrastructuri pietonale moderne.	
Impactul proiectului: Îmbunătățirea sistemului pietonal, reducerea accidentelor rutiere, etc	
Potențiali beneficiari:	
Locuitorii din zonă; Potențiali investitori; Agenți economici din zonă; Instituțiile publice.	
<i>Perioada estimată de 2020-2024 Grad de prioritizare PROIECT DIRECT implementare</i>	
Stadiul proiectului (menționarea unor activități deja întreprinse, spre exemplu studiu de fezabilitate realizat, aplicație depusă, etc.):	
<i>Neinițiat.</i>	

**FIȘA DE PROIECT NR. 21 - ÎNFIINȚARE CENTRU SOCIAL
MULTIFUNCȚIONAL ÎN COMUNA LETEA VECHÉ**

DOMENIU DE DEZVOLTARE – SERVICII SOCIALE

Solicitant COMUNA LETEA VECHÉ

Obiectiv strategic I: Îmbunătățirea indicatorilor locali ai politicii sociale

Obiectiv Specific 1.1: Creșterea standardului prestării serviciilor sociale către populația comunei

Sursa de finanțare Buget de stat, Buget local sau fonduri comunitare

Fondul de finanțare MINISTERUL FONDURILOR EUROPENE
MINISTERUL AGRICULTURII ȘI
DEZVOLTĂRII RURALE
MINISTERUL LUCRĂRILOR PUBLICE ȘI
DEZVOLTĂRII ȘI ADMINISTRAȚIEI
CONSILIUL JUDEȚEAN BACĂU

Justificarea necesității proiectului: Necesitatea creșterii calității vieții pentru persoanele defavorizate social și economic de pe raza comunei

Impactul proiectului: Creșterea veniturilor pentru beneficiarii serviciilor sociale, creșterea speranței de viață, scăderea morbidității, scăderea abandonului școlar, creșterea rezultatelor școlare

Potențiali beneficiari:

Persoane defavorizate social și economic de pe raza comunei Letea Veche.

Perioada estimată de 2020-2024 Grad de prioritizare PROIECT DIRECT implementare

Stadiul proiectului (menționarea unor activități deja întreprinse, spre exemplu studiu de fezabilitate realizat, aplicație depusă, etc.):

Neinițiat.

**FIȘA DE PROIECT NR. 22 - DOTAREA CU UTILAJE ȘI ECHIPAMENTE
PENTRU SERVICIUL DE GOSPODĂRIRE COMUNALĂ**

DOMENIU DE DEZVOLTARE – INFRASTRUCTURĂ	
Solicitant	COMUNA LETEA VECHÉ
Obiectiv strategic I:	Investitii în crearea și modernizarea infrastructurii de baza la scara mica
Obiectiv Specific 1.1:	Îmbunătățirea securității și a serviciilor publice locale prin dotarea acestora cu utilaje și echipamente
Sursa de finanțare	Buget de stat, Buget local sau fonduri comunitare
Fondul de finanțare	MINISTERUL FONDURILOR EUROPENE MINISTERUL AGRICULTURII ȘI DEZVOLTĂRII RURALE MINISTERUL LUCRĂRILOR PUBLICE ȘI DEZVOLTĂRII ȘI ADMINISTRAȚIEI CONSILIUL JUDEȚEAN BACĂU
Justificarea necesității proiectului: Achiziția de mașini și utilaje de intervenție; capacitate ridicată de răspuns în cazul producerii unor hazarde naturale sau antropice.	
Impactul proiectului: Creșterea gradului de intervenție în situații de urgență.	
Potențiali beneficiari:	
Locuitorii din zonă; Potențiali investitori; Agenți economici din zonă; Instituțiile publice.	
<i>Perioada estimată de 2020-2024 Grad de prioritizare PROIECT DIRECT implementare</i>	
Stadiul proiectului (menționarea unor activități deja întreprinse, spre exemplu studiu de fezabilitate realizat, aplicație depusă, etc.):	
<i>Neinițiat.</i>	

**FIȘA DE PROIECT NR. 23 - CONSTRUIRE CĂMIN DE BĂTRÂNI ÎN COMUNA
LETEA VECHÉ**

DOMENIU DE DEZVOLTARE – SERVICII SOCIALE

Solicitant COMUNA LETEA VECHÉ

Obiectiv strategic I: Îmbunătățirea indicatorilor locali ai politicii sociale

Obiectiv Specific 1.1: Creșterea standardului prestării serviciilor sociale către populația comunei

Sursa de finanțare Buget de stat, Buget local sau fonduri comunitare

Fondul de finanțare MINISTERUL FONDURILOR EUROPENE
MINISTERUL AGRICULTURII ȘI
DEZVOLTĂRII RURALE
MINISTERUL LUCRĂRILOR PUBLICE ȘI
DEZVOLTĂRII ȘI ADMINISTRAȚIEI
CONSILIUL JUDEȚEAN BACĂU

Justificarea necesității proiectului: Necesitatea creșterii calității vieții pentru persoanele vârstnice de pe raza comunei Letea Veche

Impactul proiectului: Creșterea veniturilor pentru beneficiarii serviciilor sociale, creșterea speranței de viață, scăderea morbidității.

Potențiali beneficiari:

Persoane vârstnice defavorizate social și economic de pe raza comunei Letea Veche.

Perioada estimată de 2020-2024 Grad de prioritizare PROIECT DIRECT implementare

Stadiul proiectului (menționarea unor activități deja întreprinse, spre exemplu studiu de fezabilitate realizat, aplicație depusă, etc.):

Neinițiat.

Bibliografie

Strategia de dezvoltare durabilă a României 2030

Planul județean de gestionare a deșeurilor

Strategia de dezvoltare locală a comunei Letea Veche 2015-2020

Studiul arheologico-istoric al comunei Letea Veche

Resurse online:

Site-ul Primăriei Letea Veche <https://primarialeteaveche.ro>

<https://www.edu.ro/sites/default/files/Strategia-nationala-pentru-dezvoltarea-durabila-a-Rom%C3%A2niei-2030.pdf>

<https://ec.europa.eu/>

www.insse.ro

www.anpm.ro

www.galconfluentemoldave.ro

www.madr.ro

<https://statistici.insse.ro>

<https://protoieriabacau.ro/>